




E. DUSP+PDPS

SOUŘADNICOVÝ SYSTÉM: S-JTSK
VÝŠKOVÝ SYSTÉM: BpV

KRESLIL:	KOLEKTIV	 	 FÖRSTEROVA Č.P. 175, 566 01 VYSOKÉ MÝTO EMAIL.: MDS@MDSPROJEKT.CZ	
ZPRACOVAL:	ING. FRANTIŠEK DOUBRAVSKÝ			
TECHNICKÁ KONTROLA:	ING. JAN BURSA			
ZODPOVĚDNÝ PROJEKTANT:	ING. JAN BURSA			
HLAVNÍ PROJEKTANT:	ING. FRANTIŠEK DOUBRAVSKÝ			
KRAJ: PARDUBICKÝ	OKRES: ÚSTÍ NAD ORLICÍ	OBEC: SUDSLAVA	STUPEŇ:	DUSP, PDPS
INVESTOR: PARDUBICKÝ KRAJ (Komenského náměstí 125, 532 11 Pardubice)			ZAK.ČÍSLO:	2596-21-3
AKCE: III/3155 SUDSLAVA, PROPUSTEK ETAPA I. – ZAJIŠTĚNÍ PŘEVEDENÍ VODY OBJEKT: E. DOKLADY			ARCHIVNÍ ČÍSLO:	2596
			DATUM:	04/2022
			FORMÁT:	
			MĚŘÍTKO:	-
OBSAH: DOKLADY			ČÍSLO SOUPRAVY:	ČÍSLO PŘÍLOHY: E.

E. DOKLADOVÁ ČÁST

VYJÁDŘENÍ K EXISTENCI SÍTÍ

OBEC SUDSLAVA.....	2
ČEZ DISTRIBUCE, a.s.....	4
ČEZ ICT SERVICES, a.s.....	6
TELCO PRO SERVICES, a.s.....	8
CETIN, a.s.	10
GASNET SLUŽBY, s.r.o.....	14
VODOVODY A KANALIZACE JABLONNÉ NAD ORLICÍ, a.s.	21
ČEPS, a.s.	27
NET4GAS, s.r.o.	32
ČESKÉ RADIOKOMUNIKACE, a.s.	35
NEJ.CZ s.r.o.	37
QUANTCOM, a.s.....	40
T-MOBILE CZECH REPUBLIC, a.s.....	41
VODAFONE CZECH REPUBLIC, a.s.....	44
GASNETSLUŽBY s.r.o.....	47

VYJÁDŘENÍ K PROJEKTOVÉ DOKUMENTACI

OBEC SUDSLAVA.....	53
OBECNÍ ÚŘAD SUDSLAVA - ROZHODNUTÍ POVOLENÍ KÁCENÍ	54
MÚ VYSOKÉ MÝTO - KOORDINOVANÉ ZÁVAZNÉ STANOVISKO	57
KÚ PARDUBICKÉHO KRAJE - ODD. OCHRANY PŘÍRODY A KRAJINY	67
POVODÍ LABE s.p.....	69
LESY ČESKÉ REPUBLIKY s.p. - OŘ VÝCHODNÍ ČECHY	71

OBEC SUDSLAVA

561 13 SUDSLAVA 64

tel.: 778 726 748

IČ: 00279587
č.ú. 1320681399/0800

Email: urad@sudslava.cz

MDS projekt s.r.o.
Forsterova č.p. 175
566 01 Vysoké mýto

Váš dopis značky/ze dne:

Naše značka:

V Sudslavě dne:
18.1.2022

Věc: Vyjádření k existenci inženýrských sítí v majetku obce Sudslava

Dobrý den.

V příloze zasíláme situaci se zakreslením sítí v majetku obce Sudslava. V digitální formě trasu podzemních vedení nemáme.

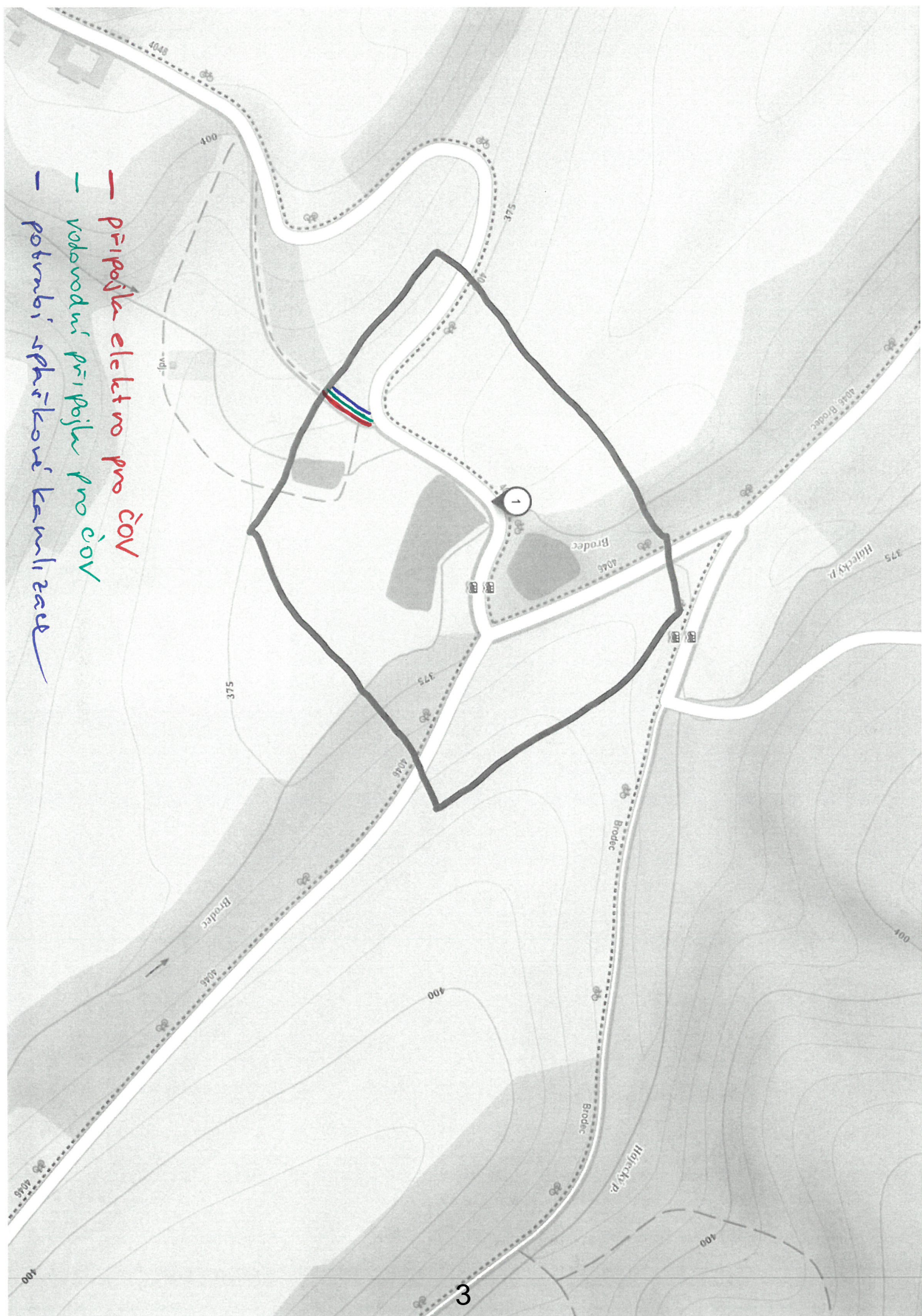
S pozdravem

Ing. Jiří Drábek
starosta obce

Ing. Jiří
Drábek

Digitálně podepsal
Ing. Jiří Drábek
Datum: 2022.01.18
06:57:14 +01'00'

- prípoja elektro pro čov
- vodovodní přípoja pro čov
- potrubí s přítkou kanalizace



ŽADATEL

MDS projekt s.r.o.

NAŠE ZNAČKA
0101663749

VYŘÍZENO DNE
12.01.2022

Sdělení o existenci energetického zařízení, sítě pro elektronickou komunikaci nebo zařízení technické infrastruktury společnosti ČEZ Distribuce, a. s., pro akci:

III/3155 Sudslava, obnova odvodnění

Vážený zákazníku,

dovolujeme si reagovat na Vaši žádost číslo 0101663749 ze dne 12.01.2022 o sdělení o existenci energetického zařízení, sítě pro elektronickou komunikaci nebo zařízení technické infrastruktury. Na Vámi uvedeném zájmovém území se **nenachází energetické zařízení, zařízení sítě pro elektronickou komunikaci nebo zařízení technické infrastruktury v majetku společnosti ČEZ Distribuce, a. s.**

Zároveň si Vás dovoluujeme upozornit, že se v zájmovém území může nacházet energetické zařízení, sítě pro elektronickou komunikaci nebo zařízení technické infrastruktury, které není v majetku společnosti ČEZ Distribuce, a. s.

Toto sdělení je platné do 12.07.2022.

V souvislosti s výše uvedeným si Vás dovoluujeme upozornit, že uvedené sdělení včetně jeho příloh představuje skutečnosti tvořící obchodní tajemství společnosti ČEZ Distribuce, a. s. Poskytnuté informace jsou dále také důvěrnými informacemi a obchodně citlivými informacemi společnosti ČEZ Distribuce, a. s. Z výše uvedených důvodů si Vás proto společnost ČEZ Distribuce, a. s., dovoluje upozornit, že s poskytnutými informacemi je potřeba nakládat dle platných právních předpisů, v opačném případě se vystavujete postihu ve smyslu platné právní úpravy. V této souvislosti si Vás dále dovoluujeme upozornit, že požadované informace nesmí být předány, sděleny, využity, zpřístupněny, či jiným způsobem postoupeny na jakoukoli třetí osobu bez předchozího prokazatelného souhlasu společnosti ČEZ Distribuce, a. s. Informace o existenci energetického zařízení, sítě pro elektronickou komunikaci a zařízení technické infrastruktury mohou být využity pouze pro účel, pro který byly vyžádány.

S pozdravem

ČEZ Distribuce, a. s.

Děčín, Děčín IV-Podmokly
Teplická 874/8
PSČ 405 02
IČ: 24729035

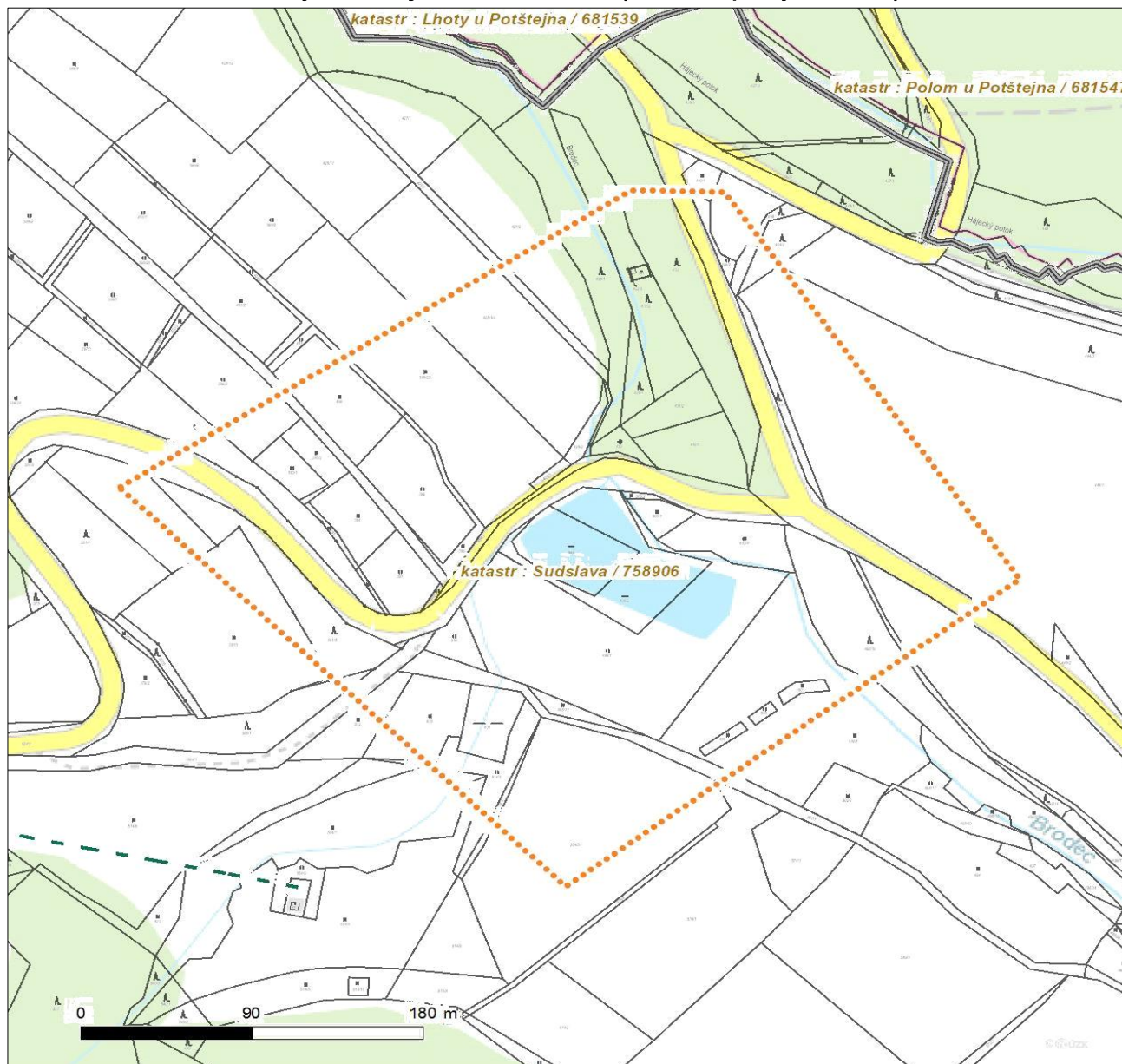
Přílohy

Situační výkres zájmového území

Platí pouze se sdělením číslo 0101663749.

Zakreslené polohy zařízení v příloze jsou pouze informativní.

Situační výkres zájmového území (klad mapových listů)



Není-li zobrazena katastrální mapa, zadejte žádost znovu. Katastrální mapa je generována prostřednictvím externí WMS služby, jejíž provoz nezajišťuje společnost ČEZ Distribuce, a. s.

LEGENDA

Podzemní vedení NN do 1 kV

Nadzemní vedení NN do 1 kV

Podzemní vedení VN do 35 kV

Nadzemní vedení VN do 35 kV

Podzemní vedení VVN 110 kV

Nadzemní vedení VVN 110 kV

NN přívod odběratele

Zařízení technické infrastruktury

Cizí energetické vedení

Zájmové území

TS

TS

TR

Probíhající investice ČEZ Distribuce

TS

Zařízení ČEZ Distribuce ve výstavbě

TS

Zařízení ČEZ Distribuce ve výstavbě

TS

Hranice katastrálního území

TS

Nadzemní síť pro elektronickou komunikaci

Podzemní síť pro elektronickou komunikaci

HDPE trubka

Souběhy sítí pro elektronickou komunikaci s energetickými sítěmi:

Souběh s podzemním vedením NN do 1 kV

Souběh s nadzemním vedením NN do 1 kV

Souběh s podzemním vedením VN do 35 kV

Souběh s nadzemním vedením VN do 35 kV

Souběh s podzemním vedením VVN 110 kV

Souběh s nadzemním vedením VVN 110 kV



ŽADATEL

MDS projekt s.r.o.

NAŠE ZNAČKA
0700490191

VYŘIZUJE / LINKA

VYŘÍZENO DNE
12.01.2022

Sdělení o existenci komunikačního vedení společnosti ČEZ ICT Services, a. s.

Název akce: **III/3155 Sudslava, obnova odvodnění**

Účel: **Informativní**

Vážený zákazníku,
dovolujeme si reagovat na Vaši žádost číslo 0700490191 ze dne 12.01.2022, která se týkala sdělení o existenci komunikačního zařízení na Vámi určeném zájmovém území.

Dle vědomí společnosti ČEZ ICT Services, a. s., se na Vámi vymezeném zájmovém území:
nenachází komunikační zařízení v majetku společnosti ČEZ ICT Services, a. s.

Zároveň si Vás dovoluujeme upozornit, že není vyloučeno, že se ve Vámi vymezeném zájmovém území nachází jiné zařízení, které není v majetku společnosti ČEZ ICT Services, a. s.

Toto sdělení je platné do 12.01.2023.

V souvislosti s výše uvedeným si Vás dovoluujeme upozornit, že sdělení o existenci či neexistenci sítí představuje skutečnosti tvořící obchodní tajemství společnosti ČEZ ICT Services, a. s. Poskytnuté informace jsou dále také důvěrnými informacemi společnosti ČEZ ICT Services, a. s. Z výše uvedených důvodů si Vás proto společnost ČEZ ICT Services, a. s., dovoluje upozornit, že s poskytnutými informacemi je potřeba nakládat dle platných právních předpisů, v opačném případě se vystavujete postihu ve smyslu platné právní úpravy. V této souvislosti si Vás dovoluujeme rovněž upozornit, že požadované informace nesmí být předány, sděleny, využity, zpřístupněny, či jiným způsobem postoupeny na jakoukoli třetí osobu bez předchozího prokazatelného souhlasu společnosti ČEZ ICT Services, a. s. Informace o existenci sítí mohou být využity pouze pro účel, pro který byly vyžádány.

ČEZ ICT Services, a. s.

Praha, Praha 4
Duhová 1531/3
PSČ 140 53
IČ: 26470411

Přílohy

Situační výkres zájmového území

ČEZ ICT Services, a. s.

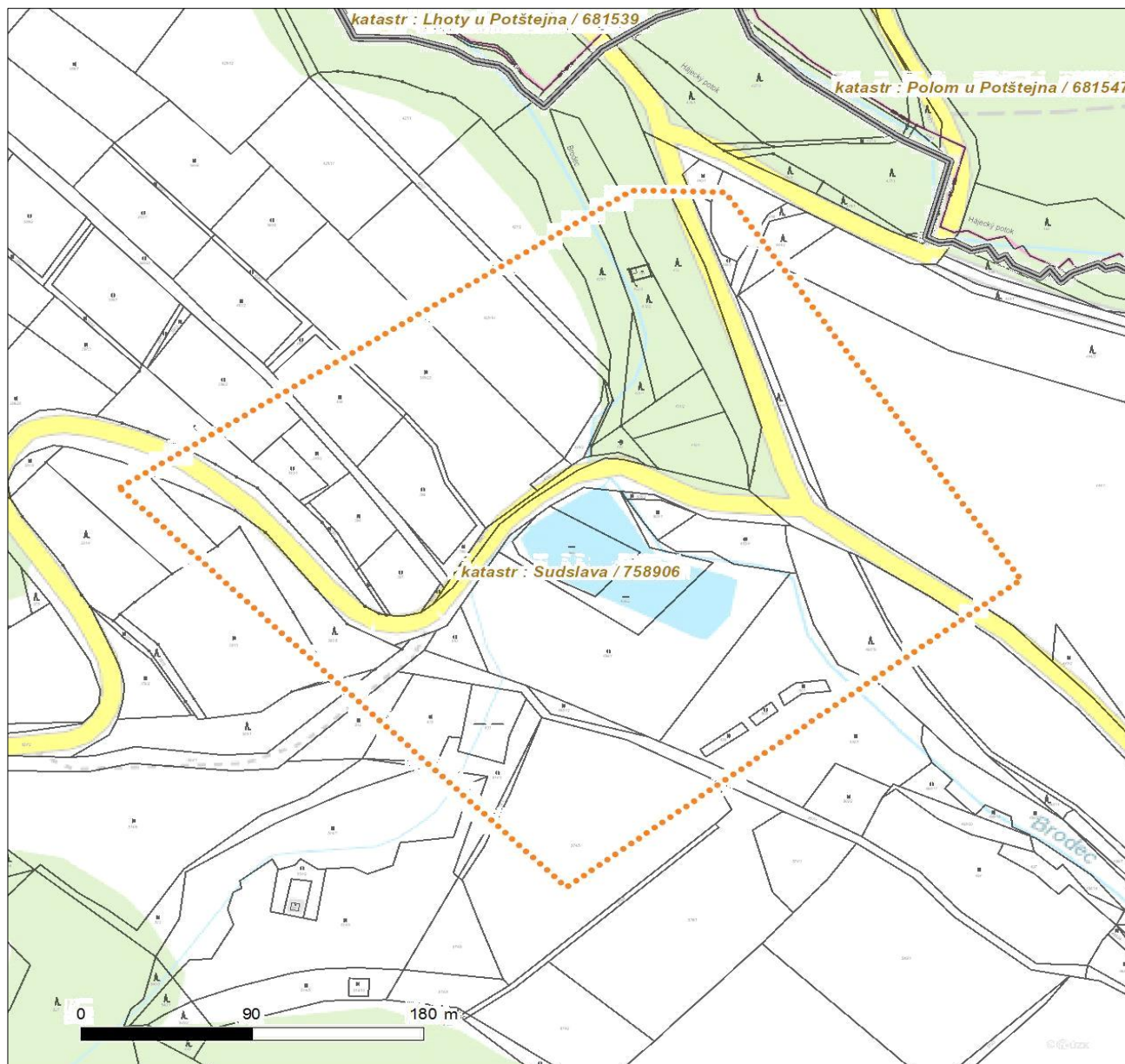
Duhová 1531/3, 140 53 Praha 4 | tel.: 841 842 843 | IČ: 26470411, DIČ: CZ26470411
e-mail: servicedesk@cez.cz, www.cez.cz/cez-ict-services | zapsána v obchodním rejstříku
vedeném Městským soudem v Praze, oddíl B, vložka 7309



Platí pouze se sdělením číslo 0700490191.

Zakreslené polohy zařízení v příloze jsou pouze informativní.

Situační výkres zájmového území



LEGENDA

- | | |
|---------------------------|-----------------------------|
| Nadzemní optické vedení | Radioreléový spoj vzduch |
| Podzemní optické vedení | Zájmové území |
| Nadzemní metalické vedení | Hranice katastrálního území |
| Podzemní metalické vedení | |



ŽADATEL

MDS projekt s.r.o.

NAŠE ZNAČKA
0201351868

VYŘIZUJE / LINKA

VYŘÍZENO DNE
12.01.2022

Sdělení o existenci komunikačního vedení společnosti Telco Pro Services, a. s.

Název akce: **III/3155 Sudslava, obnova odvodnění**

Účel: **Informativní**

Vážený zákazníku,
dovolujeme si reagovat na Vaši žádost číslo 0201351868 ze dne 12.01.2022, která se týkala sdělení o existenci komunikačního zařízení na Vámi určeném zájmovém území.

Dle vědomí společnosti Telco Pro Services, a. s., se na Vámi vymezeném zájmovém území:
nenachází komunikační zařízení v majetku společnosti Telco Pro Services, a. s.

Zároveň si Vás dovoluujeme upozornit, že není vyloučeno, že se ve Vámi vymezeném zájmovém území nachází jiné zařízení, které není v majetku společnosti Telco Pro Services, a. s.

Toto sdělení je platné do 12.01.2023.

V souvislosti s výše uvedeným si Vás dovoluujeme upozornit, že sdělení o existenci či neexistenci sítí představuje skutečnosti tvořící obchodní tajemství společnosti Telco Pro Services, a. s. Poskytnuté informace jsou dále také důvěrnými informacemi společnosti Telco Pro Services, a. s. Z výše uvedených důvodů si Vás proto společnost Telco Pro Services, a. s., dovoluje upozornit, že s poskytnutými informacemi je potřeba nakládat dle platných právních předpisů, v opačném případě se vystavujete postihu ve smyslu platné právní úpravy. V této souvislosti si Vás dovoluujeme rovněž upozornit, že požadované informace nesmí být předány, sděleny, využity, zpřístupněny, či jiným způsobem postoupeny na jakoukoli třetí osobu bez předchozího prokazatelného souhlasu společnosti Telco Pro Services, a. s. Informace o existenci sítí mohou být využity pouze pro účel, pro který byly vyžádány.

S pozdravem

Telco Pro Services, a. s.

Praha, Praha 4
Duhová 1531/3
PSČ 140 00
IČ: 29148278

Přílohy

Situační výkres zájmového území

Telco Pro Services, a. s.

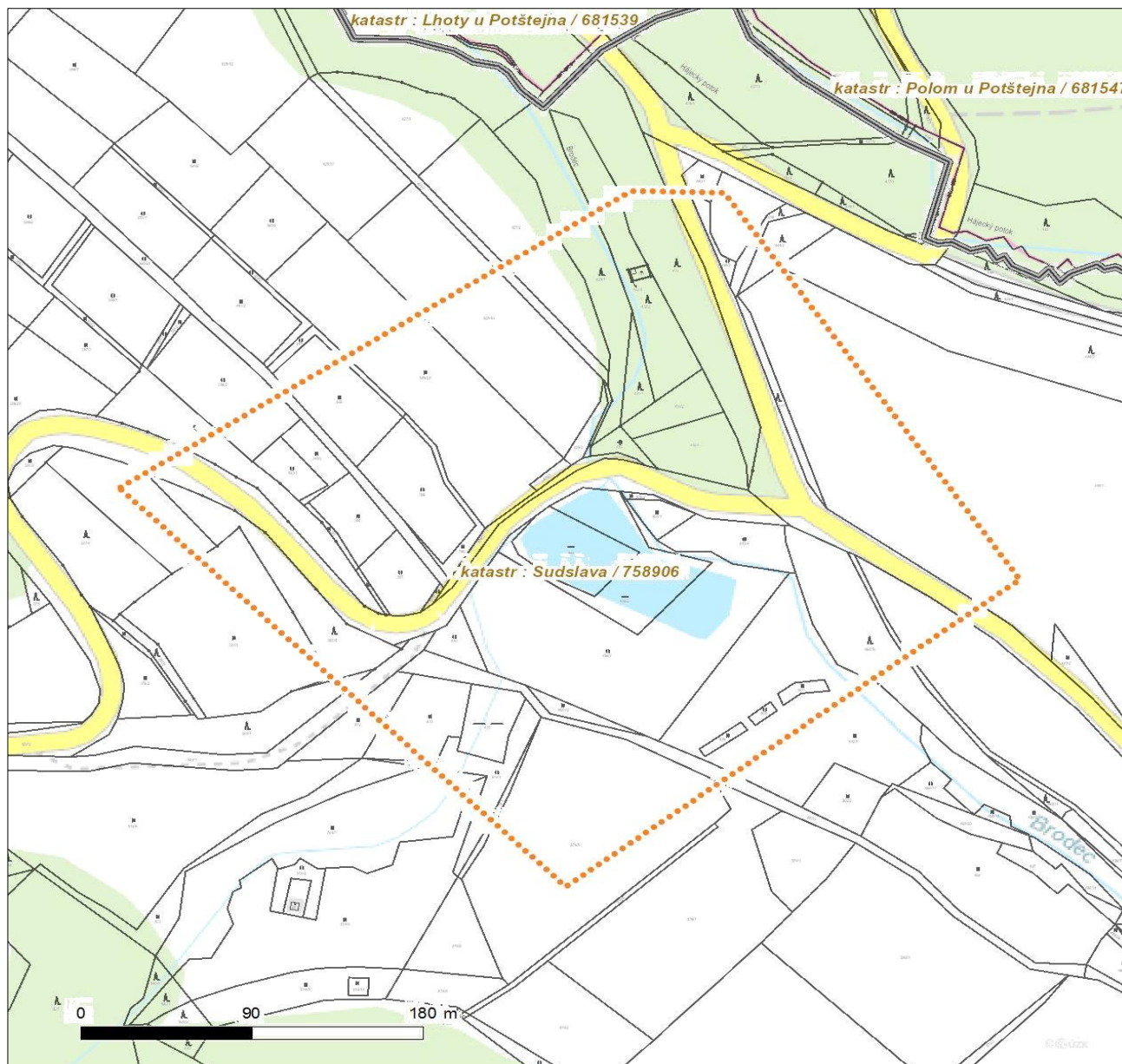
Duhová 1531/3, 140 00 Praha 4 | tel.: 910 70 70 70 | IČ: 29148278, DIČ: CZ29148278
e-mail: servicedesk@cez.cz, www.cez.cz/tps | zapsána v obchodním rejstříku vedeném
Městským soudem v Praze, oddíl B, vložka 18830



Platí pouze se sdělením číslo 0201351868.

Zakreslené polohy zařízení v příloze jsou pouze informativní.

Situační výkres zájmového území



LEGENDA

- | | |
|-----------------------------------|-------------------------------|
| ■ ■ ■ ■ Nadzemní optické vedení | ■ ■ Radioreléový spoj vzduch |
| — Podzemní optické vedení | Zájmové území |
| ■ ■ ■ ■ Nadzemní metalické vedení | — Hranice katastrálního území |
| — Podzemní metalické vedení | |

**VYJÁDŘENÍ O EXISTENCI SÍTĚ ELEKTRONICKÝCH KOMUNIKACÍ
společnosti CETIN a.s.
(„Vyjádření“)**

**A VŠEOBECNÉ PODMÍNKY OCHRANY SÍTĚ ELEKTRONICKÝCH KOMUNIKACÍ
společnosti CETIN a.s.
(„Všeobecné podmínky ochrany SEK“)**

toto Vyjádření a Všeobecné podmínky ochrany SEK je vydané dle ustanovení § 101 zákona č. 127/2005 Sb., o elektronických komunikacích a o změně některých souvisejících zákonů, v účinném znění („**Zákon o elektronických komunikacích**“), a dle ustanovení § 161 zákona č. 183/2006 Sb., o územním plánování a stavebním řádu, v účinném znění („**Stavební zákon**“), a dle příslušných ustanovení zákona č. 89/2012 Sb., občanský zákoník, v účinném znění („**Občanský zákoník**“)

Číslo jednací: 511789/22

Číslo žádosti: 0122 365 278 („Žádost“)

Název akce („Stavba“)	III/3155 Sudslava, obnova odvodnění	
Důvod vydání Vyjádření („Důvod vyjádření“)	Informace o poloze sítě	
Žadatel	MDS projekt s.r.o.	
Stavebník	MDS projekt s.r.o.	
Zájmové území	Okres	Ústí nad Orlicí
	Obec	Sudslava
	Kat. území / č. parcely	Sudslava
Platnost Vyjádření		12. 1. 2024 („Den konce platnosti Vyjádření“)

Žadatel Žadostí určil a vyznačil Zájmové území, jakož i určil Důvod Vyjádření.

Na základě určení a vyznačení Zájmového území Žadatelem a na základě určení Důvodu Vyjádření vydává společnost CETIN a.s. následující Vyjádření:

Nedojde ke střetu se sítí elektronických komunikací (dále jen „SEK“) společnosti **CETIN a.s.**

- (I) Na Žadatelem určeném a vyznačeném Zájmovém území se nevyskytuje SEK společnosti CETIN a.s.
- (II) Stavebník nebo jím pověřená třetí osoba je povinen řídit se Všeobecnými podmínkami ochrany SEK, které jsou nedílnou součástí Vyjádření; a
- (III) Stavebník a/nebo Žadatel není oprávněn užít toto Vyjádření k podání jakékoliv žádosti o vydání jakéhokoliv správního rozhodnutí či jiného rozhodnutí majícího obdobný charakter.

Vyjádření je platné pouze pro Zájmové území určené a vyznačené Žadatelem, jakož i pro Důvod Vyjádření stanovený a určený Žadatelem v Žádosti.

Číslo jednací: 511789/22

Číslo žádosti: 0122 365 278

Vyjádření pozbývá platnosti i) dnem, kdy je Žadatelem a/nebo Stavebníkem použito k podání žádosti o vydání jakéhokoliv správního rozhodnutí či jiného rozhodnutí majícího obdobný charakter a/nebo dnem zahájení jakéhokoliv správního rozhodnutí či jiného rozhodnutí majícího obdobný charakter, ve kterém bylo Vyjádření použito, ii) uplynutím doby platnosti v tomto Vyjádření uvedeného, iii) změnou rozsahu Zájmového území či změnou Důvodu Vyjádření uvedeného v Žádosti a/nebo iv) porušením Všeobecných podmínek ochrany SEK, to vše v závislosti na tom, která ze skutečností rozhodná pro pozbytí platnosti Vyjádření nastane nejdříve.

Společnost CETIN a.s. vydáním tohoto Vyjádření poskytl Žadateli pro Žadatelem určené a vyznačené Zájmové území veškeré informace o SEK dostupné společnosti CETIN a.s. ke dni podání Žádosti.

Ze strany společnosti CETIN a.s. může v některých případech docházet ke zpracování Vašich osobních údajů. Ke zpracování Vašich osobních údajů dochází vždy v souladu s platnými právními předpisy. Konkrétní zásady a podmínky zpracování osobních údajů společností CETIN a.s. jsou dostupné na <https://www.cetin.cz/zasady-ochrany-osobnich-udaju>.

V případě dotazů k Vyjádření kontaktujte prosím asistenční linku 800 630 630.

Přílohami Vyjádření jsou:

- *Všeobecné podmínky ochrany SEK*
- *Situační výkres (obsahuje Zájmové území určené a vyznačené Žadatelem a výřezy účelové mapy SEK)*

Vyjádření vydala společnost **CETIN a.s.** dne: 12. 1. 2022.



CETIN a.s.
Českomoravská 2510/19, Libeň
190 00 Praha 9
DIČ: CZ04084063

102

VŠEOBECNÉ PODMÍNKY OCHRANY SÍTĚ ELEKTRONICKÝCH KOMUNIKACÍ společnosti CETIN a.s.**1. PLATNOST VŠEOBECNÝCH PODMÍNEK**

- i) Tyto Všeobecné podmínky ochrany sítě elektronických komunikací (dále jen „VPOSEK“) tvoří součást Vyjádření (jak je tento pojem definován níže v článku 2 VPOSEK).
- ii) V případě rozporu mezi Vyjádřením a těmito VPOSEK mají přednost ustanovení Vyjádření, pokud není těmito VPOSEK stanoveno jinak.

2. DEFINICE

Níže uvedené termíny, jsou-li použity v těchto VPOSEK a uvozeny velkým písmenem, mají následující význam, není-li těmito VPOSEK a/nebo Příslušnými požadavky stanoveno výslovně jinak:

„**CETIN**“ znamená CETIN a.s. se sídlem Českomoravská 2510/19, Libeň, 190 00 Praha 9, IČO: 04084063, zapsaná v obchodním rejstříku vedeném Městským soudem v Praze pod spz. B 20623;

„**Občanský zákoník**“ znamená zákon č. 89/2012 Sb., občanský zákoník, v účinném znění;

„**POS**“ je zaměstnanec společnosti CETIN, pověřený ochranou sítě, Jaromír Liška, tel.: 602 413 539, e-mail: jaromir.liska@cetin.cz;

„**Den**“ je kalendářní den;

„**Příslušné požadavky**“ znamená jakýkoli a každý příslušný právní předpis, vč. technických norem, nebo normativní právní akt veřejné správy či samosprávy, nebo jakékoli rozhodnutí, povolení, souhlas nebo licenci, včetně podmínek, které s ním souvisí;

„**SEK**“ je síť elektronických komunikací ve vlastnictví CETIN;

„**Stavba**“ je stavba a/nebo činnost ve vztahu, k níž bylo vydáno Vyjádření, a je prováděna Stavebníkem a/nebo Žadatelem v souladu s Příslušnými požadavky, povolená příslušným správním rozhodnutím vydaným dle Stavebního zákona;

„**Situační výkres**“ je výkres, který je přílohou Vyjádření a obsahuje Zájmové území určené a vyznačené Žadatelem v Žádosti a výřezy účelové mapy SEK;

„**Stavebník**“ je osoba takto označená ve Vyjádření;

„**Vyjádření**“ je vyjádření o existenci sítě elektronických komunikací vydané společností CETIN dne 12. 1. 2022 pod č.j. 511789/22;

„**Zájmové území**“ je území označené Žadatelem a/nebo Stavebníkem v Žádosti;

„**Stavební zákon**“ je zákon č. 183/2006 Sb., o územním plánování a stavebním řádu, v účinném znění;

„**Zákon o elektronických komunikacích**“ je zákon č. 127/2005 Sb., o elektronických komunikacích a o změně některých souvisejících zákonů, v účinném znění;

„**Žadatel**“ je osoba takto označená ve Vyjádření.

„**Žádost**“ je žádost, kterou Žadatel a/nebo Stavebník požádal CETIN o vydání Vyjádření.

3. PLATNOST A ÚČINNOST VPOSEK

Tyto VPOSEK jsou platné a účinné Dnem odeslání Vyjádření na i) adresu elektronické pošty Stavebníka a/nebo Žadatele uvedenou v Žádosti nebo ii) adresu pro doručení prostřednictvím poštovní přepravy uvedenou Stavebníkem a/nebo Žadatelem v Žádosti.

4. OBECNÁ PRÁVA A POVINNOSTI STAVEBNÍKA A/NEBO ŽADATELE

- (i) Stavebník, Žadatel je výslovně srozuměn s tím, že SEK je veřejně prospěšným zařízením, byla zřízena ve veřejném zájmu a je chráněna Příslušnými požadavky.

- (ii) Stavebník, Žadatel nebo jím pověřená třetí osoba, je povinen při provádění Stavby nebo jiných prací, při odstraňování havárií a projektování staveb, řídit se Příslušnými požadavky, správnou praxí v oboru stavebnictví a technologickými postupy a je povinen učinit veškerá nezbytná opatření vyžadovaná Příslušnými požadavky k ochraně SEK před poškozením. Povinnosti dle tohoto odstavce má Stavebník rovněž ve vztahu k SEK, které se nachází mimo Zájmové území.
- (iii) Při zjištění jakéhokoli rozporu mezi údaji v Situačním výkresu, který je přílohou Vyjádření a skutečným stavem, je Stavebník a/nebo Žadatel povinen bez zbytečného odkladu, nejpozději Den následující po zjištění takové skutečnosti, zjištěný rozpor oznámit POS.
- (iv) Případné dodatečné požadavky na úpravu a přeložení SEK zajistí společnost CETIN v souladu s ustanovením § 104 odst. 17 Zákona o elektronických komunikacích.
- (v) Stavebník, Žadatel nebo jím pověřená třetí osoba, je povinen každé poškození či krádež SEK bezodkladně, nejpozději Den následující po zjištění takové skutečnosti, oznámit takovou skutečnost dohledovému centru společnosti CETIN na telefonní číslo +420 238 464 190.
- (vi) Bude-li Stavebník, Žadatel nebo jím pověřená třetí osoba na společnosti CETIN požadovat, aby se jako účastník správního řízení, pro jehož účely bylo toto Vyjádření vydáno, vzdala práva na odvolání proti rozhodnutí vydanému ve správním řízení, je oprávněn kontaktovat POS.

5. ROZHODNÉ PRÁVO

Vyjádření a VPOSEK se řídí českým právem, zejména Občanským zákoníkem, Zákonem o elektronických komunikacích a Stavebním zákonem. Veškeré spory z Vyjádření či VPOSEK vyplývající budou s konečnou platností řešeny u příslušného soudu České republiky.

6. PÍSEMNÝ STYK

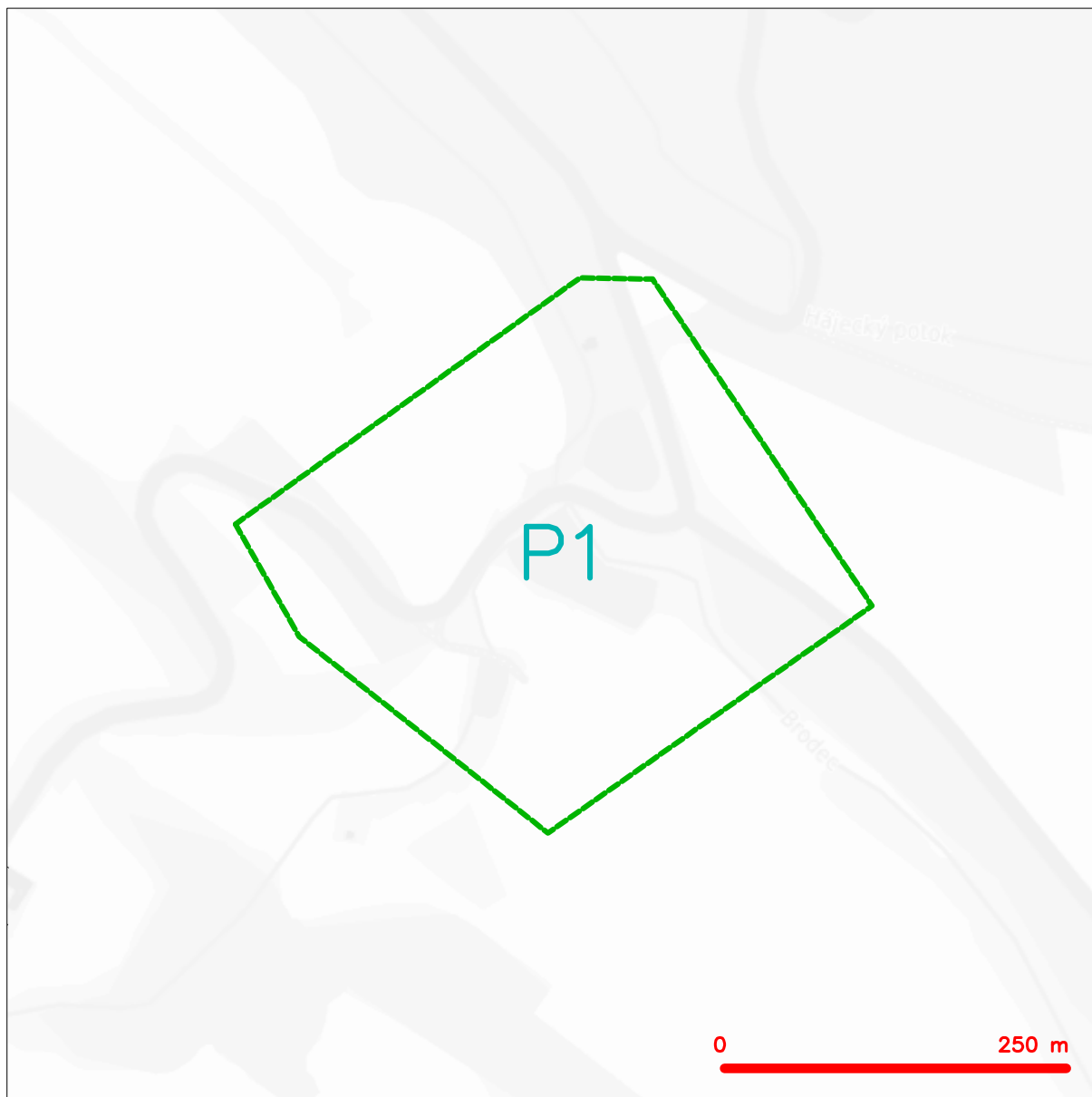
Písemným stykem či pojmem „písemně“ se pro účely Vyjádření a VPOSEK rozumí předání zpráv jedním z těchto způsobů:

- v listinné podobě;
- e-mailovou zprávou s uznávaným elektronickým podpisem dle zák. č. 297/2016 Sb., o službách vytvářejících důvěru pro elektronické transakce, v účinném znění; a/nebo e-mailovou zprávou zaslanou na adresu POS;

7. ZÁVĚREČNÁ USTANOVENÍ

- (i) Stavebník, Žadatel nebo jím pověřená třetí osoba je počínaje Dnem převzetí Vyjádření povinen užít informace a data uvedená ve Vyjádření pouze a výhradně k účelu, pro který mu byla tato poskytnuta. Stavebník, Žadatel nebo jím pověřená třetí osoba není oprávněn informace a data rozmnožovat, rozšiřovat, pronajímat, půjčovat či jinak umožnit jejich užívání třetí osobou bez předchozího písemného souhlasu společnosti CETIN.
- (ii) Pro případ porušení kterékoliv z povinností Stavebníka, Žadatele nebo jím pověřené třetí osoby, založené Vyjádřením /nebo těmito VPOSEK je Stavebník, Žadatel či jím pověřená třetí osoba odpovědný za veškeré náklady a škody, které společnosti CETIN vzniknou porušením povinností Stavebníka, Žadatele nebo jím pověřené třetí osoby.

SITUAČNÍ VÝKRES - ZÁJMOVÉ ÚZEMÍ



LEGENDA

- hranice zájmového území k vyjádření
- NN přípojka, území s NN přípojkou CETIN
- zaměřený průběh metalického kabelu
- zaměřený průběh optického kabelu, HDPE trubky nebo souběh optického a metalického kabelu
- nezaměřený průběh metalického kabelu
- nadzemní síť cizí
- nezaměřený průběh optického kabelu, HDPE trubky nebo souběh optického a metalického kabelu
- radiové síť, ochranné pásmo radiové sítě
- nadzemní síť
- neprovázané síť
- podzemní síť cizí
- síť s NN
- kolektor, kabelovod

Kauf
 CETIN a.s.
 Českomoravská 2510/19, Libeň
 190 00 Praha 9
 DIČ: CZ04084063
 102



naše značka
5002527579
vyřizuje
Jaroslav Kápička
datum
06.01.2022

MDS projekt s.r.o.
Försterova 175
56601 Vysoké Mýto

Věc:
III/3155 Sudslava, obnova odvodnění

K.ú. - p.č.: Sudslava

Stavebník: MDS projekt s.r.o., Försterova 175, 56601 Vysoké Mýto

Účel stanoviska: Informace o výskytu sítí (formát PDF)

GasNet, s.r.o., jako provozovatel distribuční soustavy (PDS) a technické infrastruktury, zastoupený GasNet Služby, s.r.o., vydává toto stanovisko:

TOTO STANOVISKO SLOUŽÍ POUZE JAKO SDĚLENÍ O POLOZE A PRŮBĚHU PLYNÁRENSKÝCH ZAŘÍZENÍ A PLYNOVODNÍCH PŘÍPOJEK (dále jen PZ) V ZÁJMOVÉM ÚZEMÍ VYZNAČENÉM V PŘÍLOZE.

STANOVISKO BYLO VYGENEROVÁNO NA ZÁKLADĚ VAŠÍ ŽÁDOSTI AUTOMATICKY.

V zájmovém území vyznačeném v příloze tohoto stanoviska, nebo jeho blízkosti se NACHÁZÍ PROVOZOVANÁ PZ ve vlastnictví nebo správě GasNet s.r.o. - viz příloha s informativní polohou PZ a informací v legendě.

Upozorňujeme, že v zájmovém území vyznačeném v příloze tohoto stanoviska se mohou nacházet PZ, která jsou ve fázi výstavby a doposud nebyla předána GasNet s.r.o. k provozování.

Taktéž se v zájmovém území mohou nacházet PZ jiných vlastníků či správců, případně i dlouhodobě nefunkční/neprovozovaná PZ bez dostupných informací o jejich poloze a vlastnictví.

Tato PZ NEJSOU v příloze vyznačena a NEJSOU předmětem tohoto stanoviska.

TOTO STANOVISKO NELZE POUŽÍT PRO:

- jednání s orgány státní správy ve věcech územního plánování a stavebního řádu dle zákona č. 183/2006 Sb. v platném znění ve věci územního řízení, řízení o územním souhlasu, veřejnoprávní smlouvy pro umístění stavby, zjednodušeného územní řízení, ohlášení, stavebního řízení, společné územního a stavebního řízení, vodoprávního rozhodnutí, veřejnoprávní smlouvy o provedení stavby nebo oznámení stavebního záměru s certifikátem autorizovaného inspektora.

- pro zahájení stavební činnosti v ochranném a bezpečnostním pásmu PZ včetně objednání vytyčení za tímto účelem

TOTO STANOVISKO LZE POUŽÍT POUZE PRO:

- případné upřesnění polohy PZ jeho vytyčením za účelem zpracování projektové dokumentace stavby. Vytyčení provede příslušná provozní oblast ZDARMA. Formulář a kontakt naleznete na <https://www.gasnet.cz/cs/ds-vytyceni-pz/>, lze využít QR kód, který je uveden v tomto stanovisku. Při podání žádosti uvede žadatel naši značku (číslo jednací) uvedenou v úvodu tohoto stanoviska. O provedeném vytyčení trasy bude sepsán protokol.

POKUD HODLÁTE POUŽÍT POSKYTNUTÉ INFORMACE PRO ZPRACOVÁNÍ PROJEKTOVÉ DOKUMENTACE (dále jen PD) ZA ÚČELEM ZÍSKÁNÍ SOUHLASU SE STAVEBNÍ ČINNOSTÍ V OCHRANNÉM A BEZPEČNOSTNÍM PÁSMU PZ, SDĚLUJEME VÁM TYTO DALŠÍ INFORMACE:

1) O poskytnutí polohy stávajících PZ ve správě GasNet, s.r.o. v digitální podobě (dgn,dwg) lze požádat prostřednictvím služby Vektorová data, která je dostupná na <https://dpo.gasnet.cz/zadost-o-vektorova-data>. Tato služba je určena odborné veřejnosti (projekční firmy) a obcím a krajům (oblast územního plánování).

2) PD, ve které budou zakreslena PZ dle poskytnutých mapových nebo elektronických podkladů, požadujeme předložit k

GasNet Služby, s.r.o.

Plynárenská 499/1 · Zábřovice · 602 00 Brno · T 555 90 10 10 · www.gasnet.cz

IČ: 27935311 · DIČ: CZ27935311

Zápis do obchodního rejstříku: Krajský soud v Brně, sp. zn. C 57165, dne 26. 7. 2007

Certificate of incorporation: Regional Court in Brno, ref. number C 57165, on 26th July 2007

Zákaznická linka GasNet 555 90 10 10, info@gasnet.cz, www.gasnet.cz

odsouhlasení podáním žádosti na portálu Distribuce plynu online <https://dpo.gasnet.cz/zadost-o-stanovisko>. Tato povinnost je dána ustanovením zákona č. 458/2000 Sb., §68 a §69.

3) PD bude vypracována ve smyslu stavebního zákona č. 183/2006 Sb. ve znění pozdějších předpisů.

4) Pokud v poskytnutých mapových podkladech naleznete informaci o PLÁNOVANÉ STAVBĚ PŘED REALIZACÍ, jedná se o situaci, kdy v zájmovém území nebo v jeho blízkosti se připravuje plynárenská stavba (rekonstrukce, nová výstavba, přeložka). V případě, že se bude jednat o připravovanou investici GasNet s.r.o., požadujeme Vaši stavbu koordinovat s naším záměrem.

5) Pokud v poskytnutých mapových podkladech naleznete informaci o PROVEDENÉ VÝSTAVBĚ, KTERÁ NENÍ UVEDENA DO PROVOZU, jedná se o situaci, kdy v zájmovém území nebo v jeho blízkosti je vybudováno PZ, které bude v blízké době uvedeno do provozu. Na tato PZ se vztahují ochranná, případně bezpečnostní pásma dle zákona č. 458/2000 Sb. ve znění pozdějších předpisů. Informace o možnosti poskytnutí digitálních dat (dgn,dwg) a podmínky výdeje získáte na adrese: <http://www.gasnet.cz/cs/zadost-o-vektorova-data/>.

6) Pokud Vaše zájmové území protíná PÁSMO VLIVU ANODOVÉHO UZEMNĚNÍ STANICE KATODICKÉ OCHRANY (SKAO), je třeba individuálního posouzení v závislosti na připravované stavbě. Je nutné podat novou žádost na <https://dpo.gasnet.cz/zadost-o-stanovisko> s důvodem žádosti Předprojektová příprava. K žádosti připojte podrobné informace o záměru stavby a její konstrukci. Obdržíte stanovisko, kde budou sděleny podrobné podmínky pro umístění stavby v blízkosti tohoto řízení.

7) V případě potřeby dalších informací kontaktujte technika prostřednictvím Kontaktního systému <http://www.gasnet.cz/cs/kontaktni-system/> (Stanovisko k existenci sítí a ke stavbě NEplynárenského zařízení).

PLYNOFIKACE NEMOVITOSTI:

Požadavek na připojení nového odběrného místa nebo technické změny u existujícího odběrného místa musí být projednán prostřednictvím žádosti o připojení k distribuční soustavě. Podrobné informace naleznete na stránkách GasNet s.r.o. <https://www.gasnet.cz/cs/zakaznik/>.

V případě, že plánovaná plynifikace vyvolá rozšíření plynovodní sítě (připojení více odběrných míst), musí být toto projednáno s GasNet s.r.o. Podrobné informace naleznete na stránkách <https://www.gasnet.cz/cs/zadost-o-rozsireni-ds/>.

Toto stanovisko platí pouze pro území vyznačené v příloze tohoto stanoviska a to 24 měsíců ode dne jeho vydání.

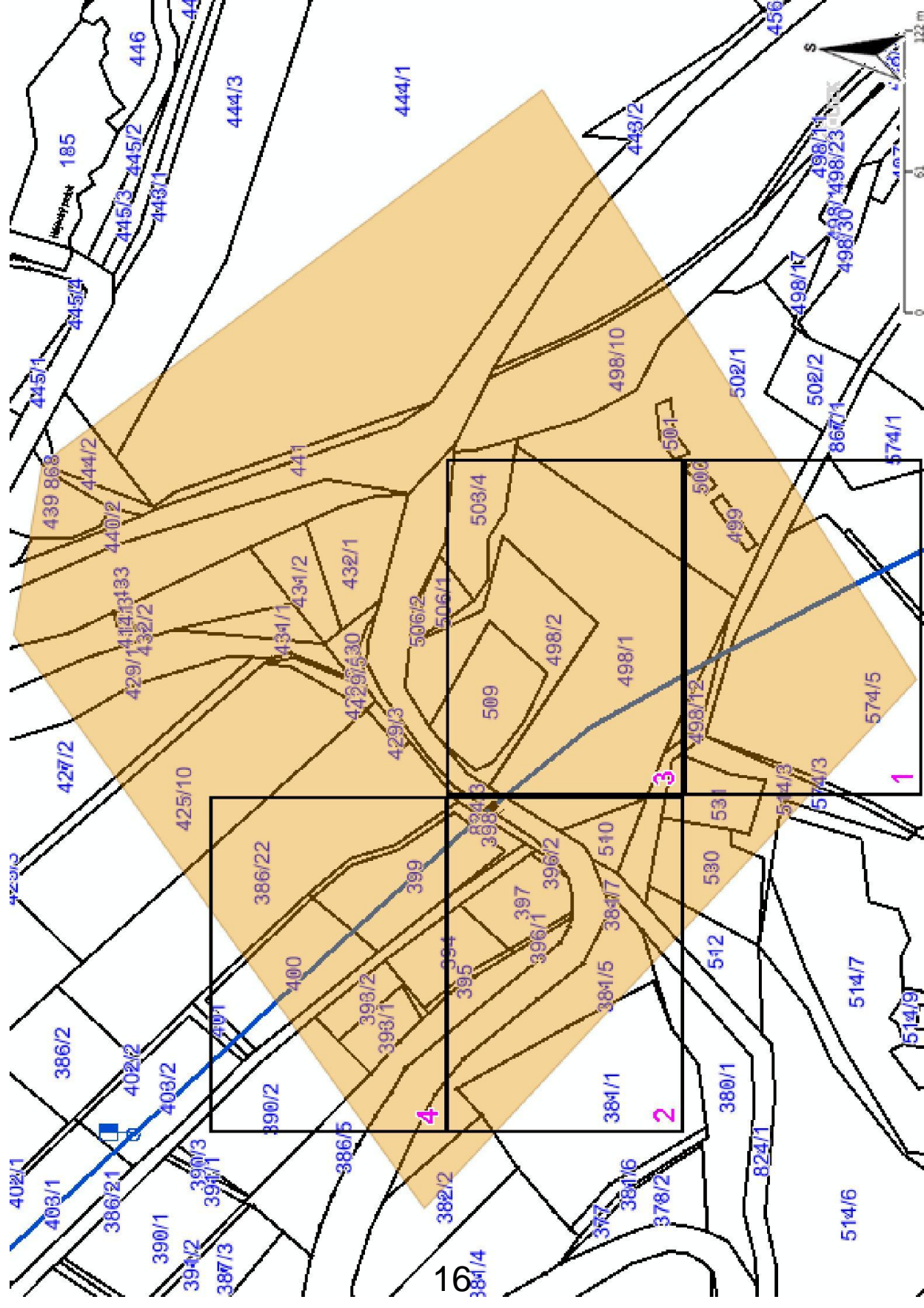
Za správnost a úplnost dokumentace předložené s žádostí včetně jejího souladu s platnými předpisy plně zodpovídá její zpracovatel. Stanovisko nenahrazuje případná další stanoviska k jiným částem stavby.

V případě další korespondence nebo jednání (např. změna stavby) uvádějte naši značku - 5002527579 a datum tohoto stanoviska. Kontakty jsou k dispozici na <https://www.gasnet.cz/cs/kontaktni-system/>.









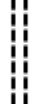









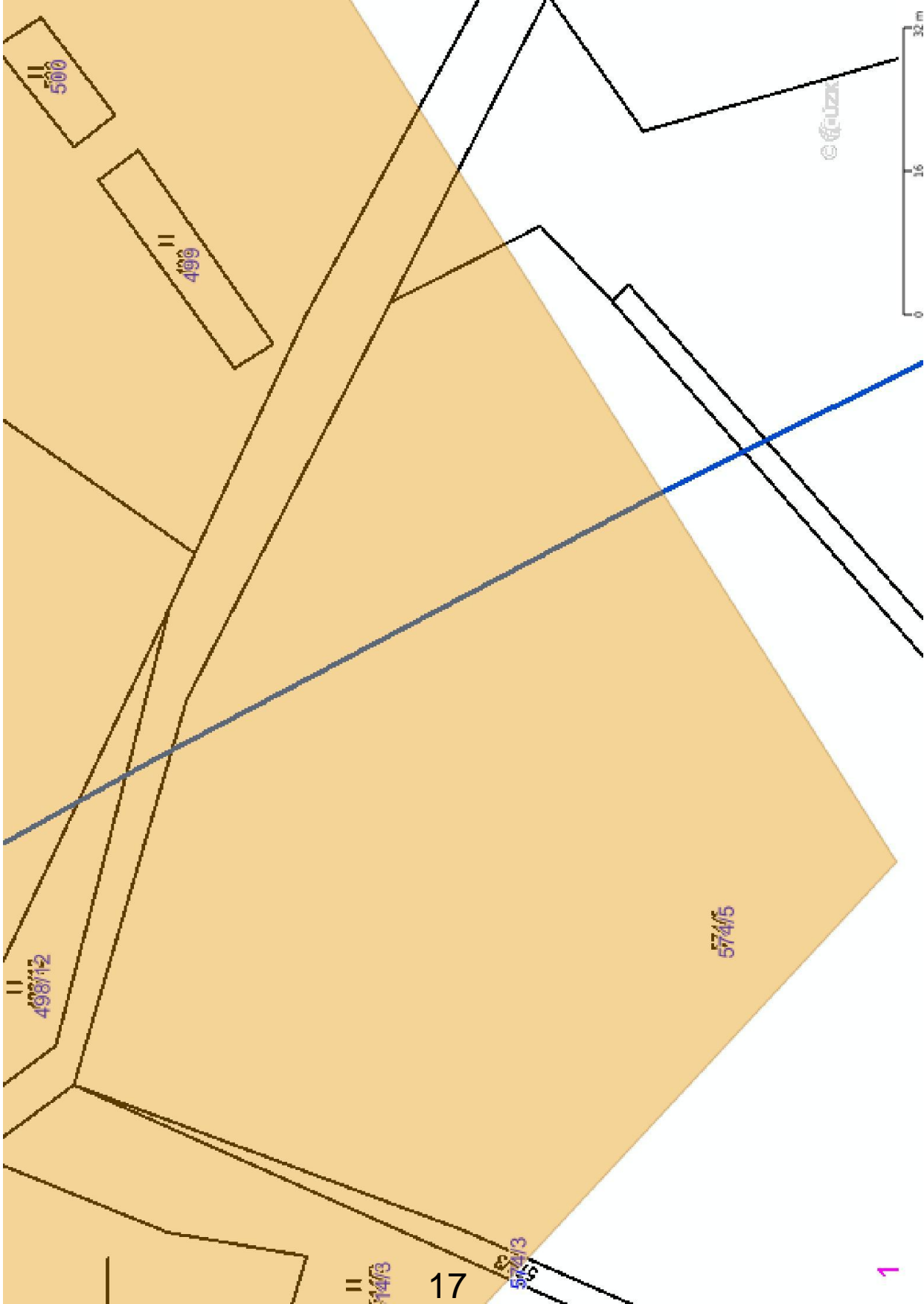
GasNet, s.r.o.
zastoupená společností GasNet Služby, s.r.o., IČ 27935311
Jaroslav Kápička
Vedoucí zpracování externích požadavků
Odbor zpracování externích požadavků

Přílohy: Detailní zákres plynárenského zařízení




















Legenda:

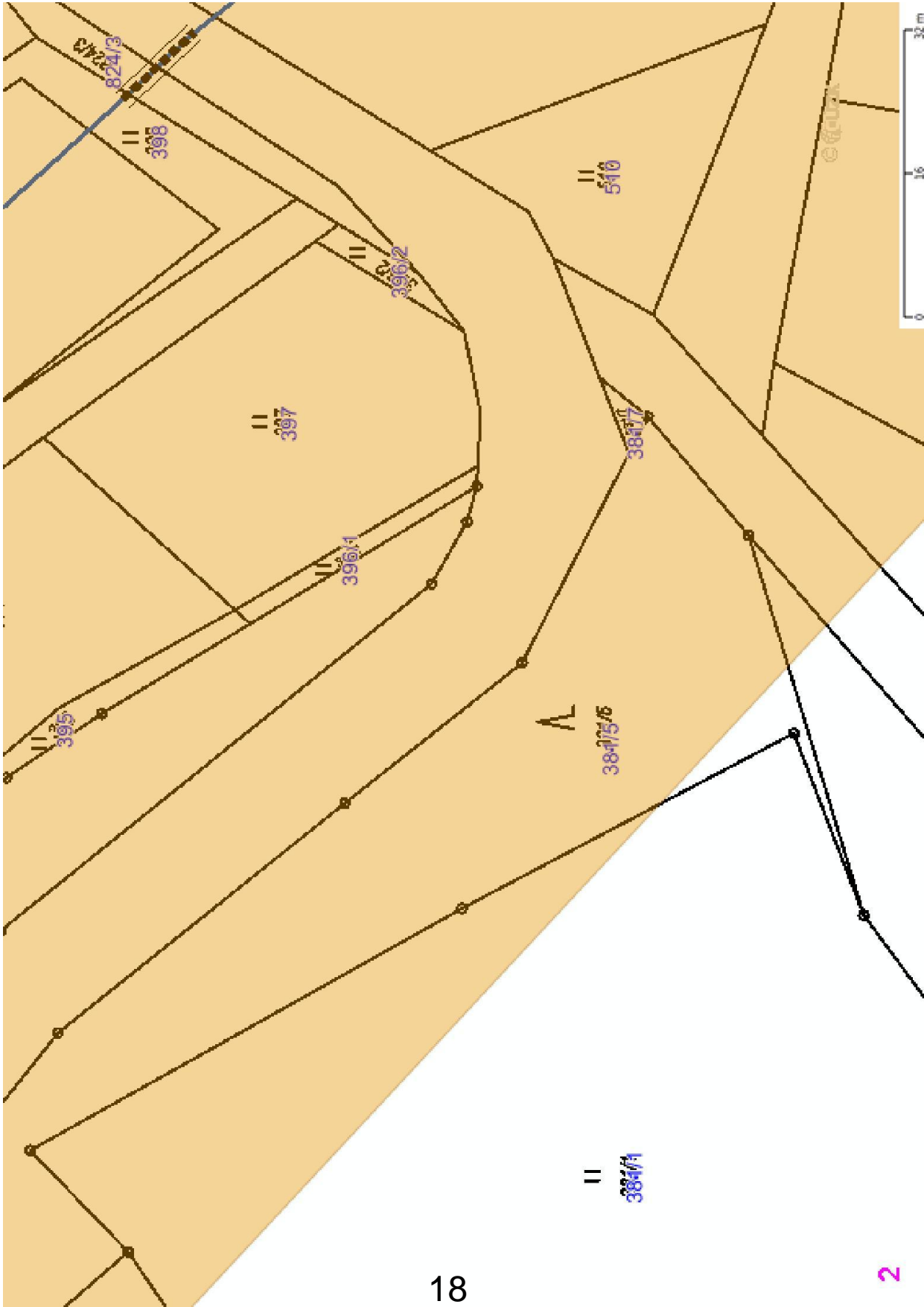
<div> <div>linie</div> <div>plynovodu</div> <div>NTL</div> <div>STL</div> <div>VTL</div> <div>WTL</div> <div>nefunkční</div> <div>plánovaná</div> <div>stavba před</div> <div>realizací</div> <div>ve výstavbě,</div> <div>neuvedeno do</div> <div>provozu</div> </div>	<div>        </div>	<div> <div>regulační stanice</div> <div>ochranné</div> <div>zařízení</div> <div>kabel</div> <div>elektropřípojka</div> <div>kabel protikoroziční</div> <div>ochrany</div> <div>anodové</div> <div>uzemnění</div> <div>stanice katodové</div> <div>ochrany</div> <div>pásmo vlivu</div> <div>anodového</div> <div>uzemnění SKAO</div> <div>neplynovodní</div> <div>zařízení (linie/</div> <div>bod)</div> </div>	<div>          </div>
---	--	---	--



Legenda:

      	linie plynovodu
	NTL
	STL
	VTL
	WTL
	nefunkční
	plánovaná stavba před realizací
	ve výstavbě, neuvedeno do provozu
	regulační stanice
	ochranné zařízení
	kabel
	elektropřípojka
	kabel protikorozní ochrany
	anodové uzemnění
	stanice katodové ochrany
	pásmo vlivu anodového uzemnění SKAO
	neplynovodní zařízení (linie/ bod)
	

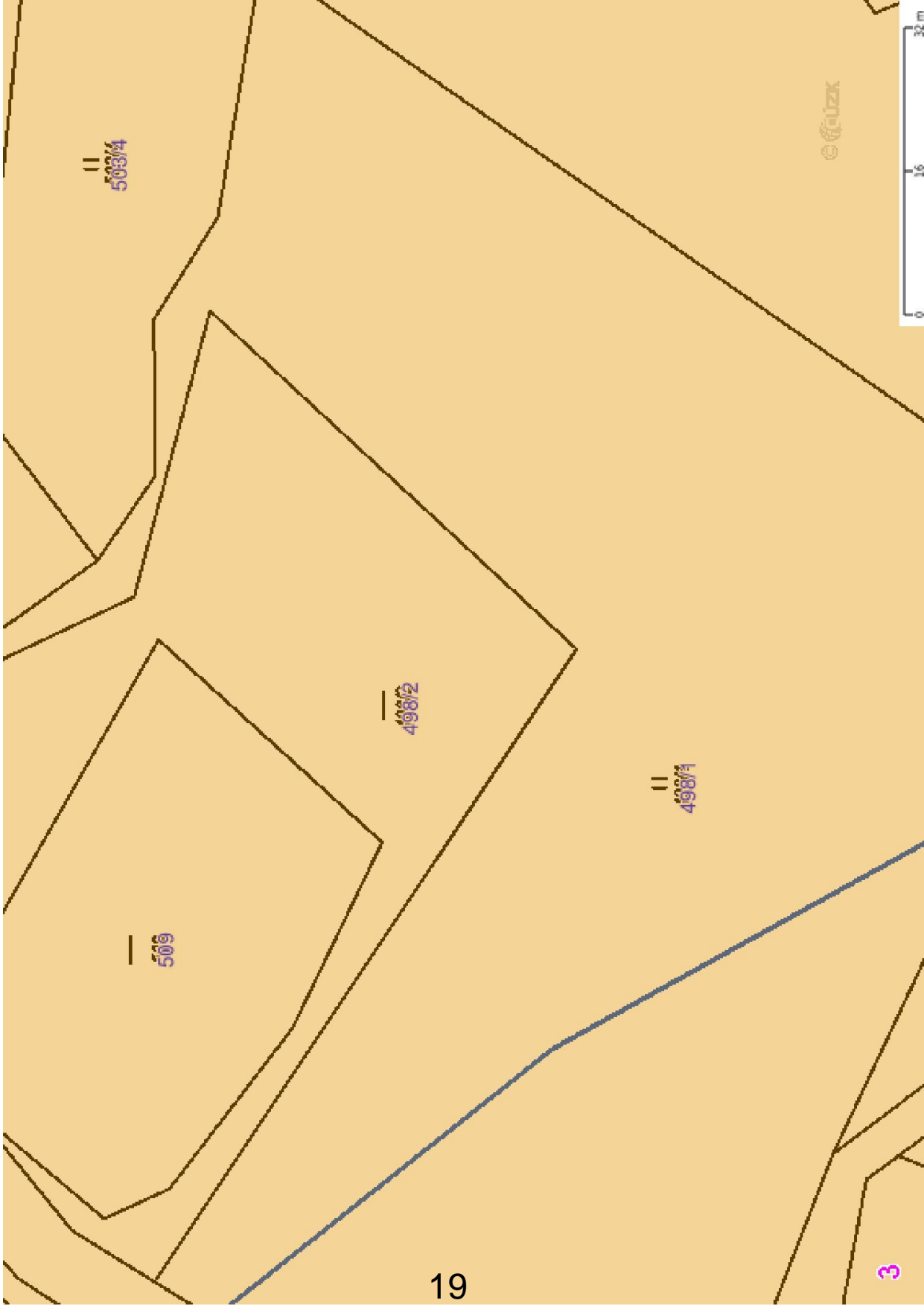
Provozovatel DS: GasNet, s.r.o.; Stavebník: MDS projekt s.r.o., Försterova 175 ,56601 Vysoké Mýto. K.ú.: Sudslava.




















Legenda:

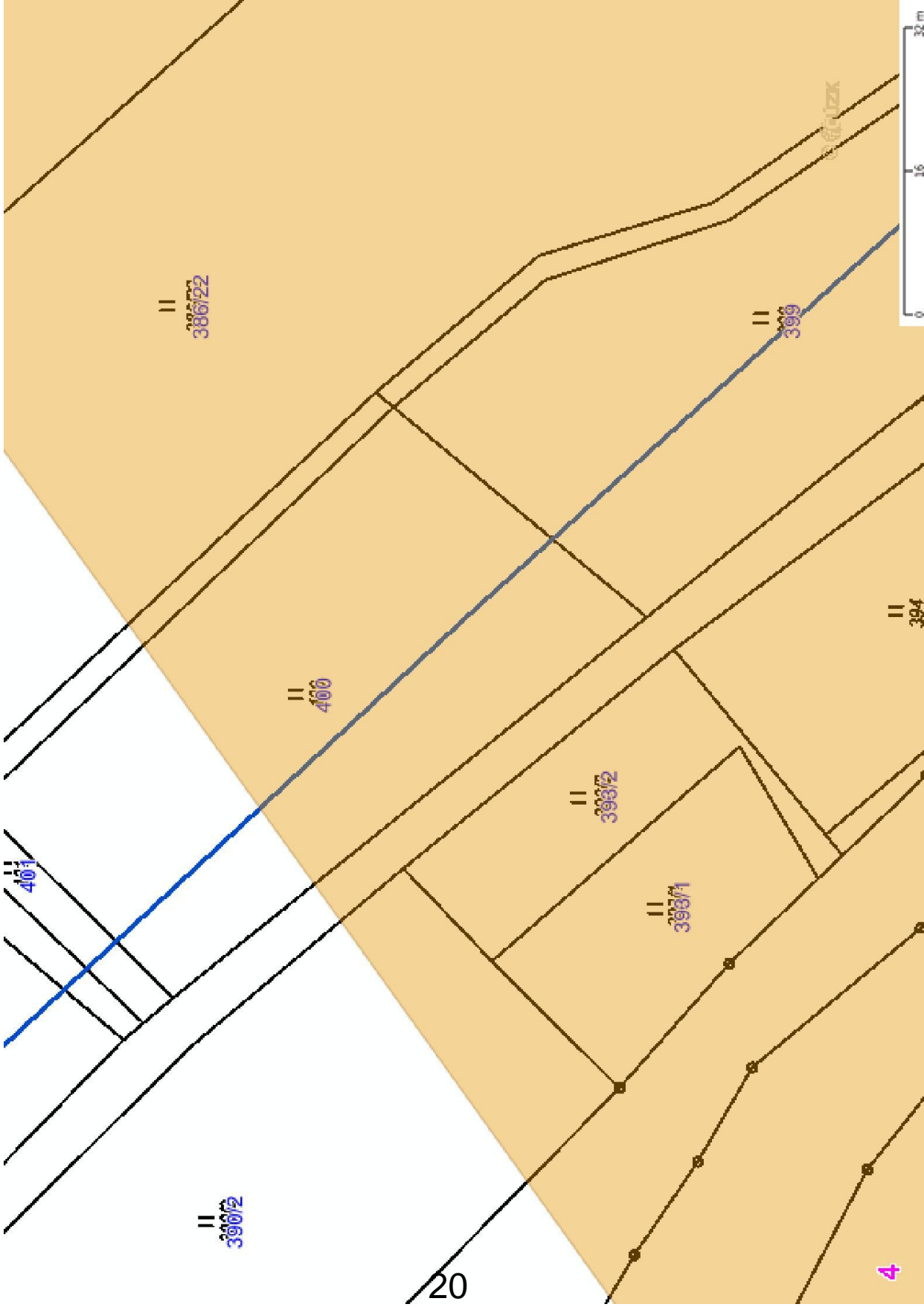
linie plynovodu	NTL	STL	VTL	VVTL	nefunkční plánovaná stavba před realizací	ve výstavbě, neuvedeno do provozu
regulační stanice						
ochranné zařízení						
kabel						
elektropřípojka						
kabel protikorozní ochrany						
anodové uzemnění						
stanice katodové ochrany						
pásmo vlivu anodového uzemnění SKAO						
neplynovodní zařízení (linie/ bod)						

Provozovatel DS: GasNet, s.r.o.; Stavebník: MDS projekt s.r.o., Försterova 175 ,56601 Vysoké Mýto. K.ú.: Sudslava.




















Legenda:

      	linie plynovodu
	NTL
	STL
	VTL
	VVTL
	nefunkční
	plánovaná stavba před realizací
	ve výstavbě, neuvedeno do provozu
	regulační stanice
	ochranné zařízení
	kabel
	elektropřípojka
	kabel protikorozní ochrany
	anodové uzemnění
	stanice katodové ochrany
	pásmo vlivu anodového uzemnění SKAO
 	neplynovodní zařízení (linie/ bod)



Legenda:

      	linie plynovodu
	NTL
	STL
	VTL
	WTL
	nefunkční
	plánovaná stavba před realizací
	ve výstavbě, neuvedeno do provozu
	regulační stanice
	ochranné zařízení
	kabel
	elektropřípojka
	kabel protikorozní ochrany
	anodové uzemnění
	stanice katodové ochrany
	pásmo vlivu anodového uzemnění SKAO
 	neplynovodní zařízení (linie/ bod)



Žadatel:

MDS projekt s.r.o.
Försterova 175
Vysoké Mýto

Investor:

žadatel
je totožný
s investorem

Vyjádření o existenci sítě společnosti Vodovody a kanalizace Jablonné nad Orlicí, a.s.

Číslo jednací: CH/MB/22/0126

Název akce: **III/3155 Sudslava, obnova odvodnění**

Zájmové území: **most**

Datum vydání vyjádření: **16.01.2022**

Platnost tohoto vyjádření: **1 rok**

Vyřizuje: **Milan Beneš, DiS.**

Telefon: **+420 463 030 274, +420 606 634 399**

Žadatel svou žádostí označil zájmové území a stanovil důvod pro vydání vyjádření. Na základě této žádosti a zájmového území určeného žadatelem vydává společnost Vodovody a kanalizace Jablonné nad Orlicí, a. s. následující vyjádření:

nedojde ke střetu

se sítí společnosti Vodovody a kanalizace Jablonné nad Orlicí, a. s., jejíž existence a poloha je zakreslena v příloženém výřezu (výřezech) z geografického informačního systému a případně je upřesněna v textu tohoto vyjádření. Žadatel je srozuměn s tím, že podzemní vedení vodovodu, kanalizace a elektrické kabelové vedení používá právní ochranu dle zákona 274/2001 Sb. ve znění pozdějších předpisů a dojde-li ke střetu s tímto podzemním vedením, je žadatel povinen projednat podmínky ochrany se zaměstnancem společnosti Vodovody a kanalizace Jablonné nad Orlicí, a. s. pověřeného správou podzemní sítě.

Stavebník, nebo jím pověřená třetí osoba, je povinen obrátit se na zaměstnance pověřeného správou podzemní sítě (dále ZSPS) společnosti Vodovody a kanalizace Jablonné nad Orlicí, a. s. a to ve všech případech, ve kterých zjistil, že jeho záměrem dojde ke střetu s podzemním vedením sítě vodovodu, kanalizace a elektrického kabelového vedení (dále PVS) nebo zasahuje do ochranného pásma PVS.

Pro výše označené zájmové území je ZSPS - Milan Beneš, DiS., tel. +420 463 030 274.

Obecné podmínky ochrany podzemního vedení vodovodu, kanalizace a elektrického kabelového vedení společnosti Vodovody a kanalizace Jablonné nad Orlicí, a. s.

1. Sítě vodovodu, kanalizace a elektrického kabelového vedení společnosti Vodovody a kanalizace Jablonné nad Orlicí, a. s. jsou součástí veřejného vodovodu nebo kanalizace, jsou zajišťovány ve veřejném zájmu a jsou chráněny právními předpisy. Ochranné pásmo podzemního vedení vodovodu a kanalizace je vymezeno vodorovnou vzdáleností od vnějšího líce stěny potrubí nebo kanalizační stoky 1,5 m na každou stranu u vodovodních řadů a kanalizačních stok průměru 500 mm a menších a 2,5 m na každou stranu u vodovodních řadů a kanalizačních stok nad průměr 500 mm. Ochranné pásmo podzemního elektrického kabelového vedení je 1,5 m po stranách krajního vedení.
2. Při činnostech v blízkosti PVS je stavebník, nebo jím pověřená třetí osoba, povinen respektovat ochranná pásma podzemního vedení tak, aby nedošlo poškození nebo zamezení přístupu k vedení.
3. Stavebník, nebo jím pověřená třetí osoba, není oprávněn umísťovat v ochranném pásmu PVS jiné inženýrské sítě nebo provádět zemní práce bez souhlasu společnosti Vodovody a kanalizace Jablonné nad Orlicí, a. s. Pokud stavebník, nebo jím pověřená třetí osoba, nedodrží podmínky k umístění jiné inženýrské sítě nebo provádění zemních prací v ochranném pásmu PVS stanovené tímto vyjádřením, popř. následných písemných dohod jej upravujících, dopouští se přestupku podle § 32 a násl.



zák.č. 274/2001 Sb. o vodovodech a kanalizacích pro veřejnou potřebu a místně příslušný vodoprávní úřad ve správním řízení mu může uložit pokutu.

4. Pokud dochází k podélnému umístění jiné inženýrské sítě v ochranném pásmu PVS, je povinností stavebníka, nebo jím pověřené třetí osoby, bezplatně předat e-mailem na adresu pouzar@vak.cz v elektronické podobě ve formátu DGN geodetické zaměření skutečného provedení stavby (uložené sítě) nejpozději do 2 měsíců po ukončení stavby.
5. Za stavební činnosti se pro účely tohoto vyjádření považují i bezvýkopové technologie (zejména řízené a neřízené protlaky) prováděné v ochranném pásmu PVS.
6. Vlastníkem vodovodní a kanalizační přípojky je vlastník pozemku nebo stavby připojené na vodovod nebo kanalizaci pro veřejnou potřebu, neprokáže-li se opak. Vlastníkem přípojky může být i osoba, která na svoje náklady přípojku zřídila. Informaci o vedení přípojky poskytne vlastník přípojky.
7. Stavebník, nebo jím pověřená třetí osoba, není oprávněn manipulovat s kryty (poklapy) podzemních šachet a vstupovat bez souhlasu společnosti Vodovody a kanalizace Jablonné nad Orlicí, a. s. do těchto prostor.
8. Stavebník, nebo jím pověřená třetí osoba, na trase PVS (včetně ochranného pásma) nesmí měnit niveletu terénu a vysazovat trvalé porosty, budovat drobné stavby, pevné podezdívky oplocení apod..
9. Stavebník, nebo jím pověřená třetí osoba, je povinen každé zjištění nebo způsobené poškození a případně odcizení PVS (vč. signalizačního vodiče, výstražné fólie atd.) neprodleně oznámit poruchové službě společnosti Vodovody a kanalizace Jablonné nad Orlicí, a. s. na pohotovostní telefonní číslo +420 465 642 618.

Podmínky pro spolupráci stavebníka při přípravě stavby

1. Pokud by činností stavebníka, nebo jím pověřené třetí osoby, k níž je potřeba povolení správního orgánu podle zvláštního předpisu, mohlo dojít k ohrožení nebo omezení PVS, je stavebník, nebo jím pověřená třetí osoba, povinen kontaktovat ZSPS a předložit zakreslení PVS do příslušné dokumentace stavby (projektové, realizační, atd.).
2. Pokud by činností stavebníka, nebo jím pověřené třetí osoby, k níž není potřeba povolení správního orgánu podle zvláštního předpisu mohlo dojít k ohrožení nebo omezení PVS, je stavebník, nebo jím pověřená třetí osoba, povinen kontaktovat ZSPS a předložit zakreslení PVS do zjednodušené dokumentace (katastrální mapa, pláněk), ze které bude zřejmá míra dotčení PVS.
3. Pokud by budované stavby (zejména podzemní sítě) svými ochrannými pásmy zasahovaly do prostoru stávajících tras PVS, či do jejich ochranných pásem, je stavebník, nebo jím pověřená třetí osoba, povinen realizovat taková opatření, aby mohla být prováděna údržba a opravy PVS.
4. Pokud stavebník, nebo jím pověřená třetí osoba, připravuje stavby technické infrastruktury (vodovod, kanalizace), které se propojí se stávajícími sítěmi společnosti Vodovody a kanalizace Jablonné nad Orlicí, a. s. je povinen dodržet při jejich přípravě platné Technické standardy vodohospodářských staveb vydané společností Vodovody a kanalizace Jablonné nad Orlicí, a. s. Tyto standardy jsou volně ke stažení na internetových stránkách „<http://www.vak.cz/>“.
5. Toto vyjádření nenahrazuje požárně bezpečnostní řešení stavby, které může pro jednotlivé druhy staveb zpracovávat pouze oprávněná osoba podle autorizačního zákona. Požárně bezpečnostní řešení je oborově (profesně) vydělenou částí projektové dokumentace stavby předkládané ke stavebnímu řízení.
6. K předložené příslušné dokumentaci stavby (projektové, realizační, zjednodušené, atd.) bude vydáno samostatné vyjádření.

Podmínky pro přeložení PVS

1. V případě nutnosti přeložení PVS nese stavebník, který vyvolal překládku PVS, veškeré náklady spojené s touto přeložkou.
2. Stavebník, nebo jím pověřená třetí osoba, je povinen bez zbytečného odkladu kontaktovat ZSPS za účelem projednání podmínek přeložky poté, kdy zjistí potřebu přeložení PVS, nejpozději však před počátkem zpracování projektu stavby, která nutnost přeložení PVS vyvolala.

Podmínky pro provádění stavebních prací v blízkosti PVS

Při provádění stavebních nebo jiných prací je stavebník nebo jím pověřená třetí osoba, povinen učinit nezbytná opatření, aby nedošlo k ohrožení nebo poškození podzemního vedení vodovodu, kanalizace a elektrického kabelového vedení, a je srozuměn s tím, že:

1. Před začátkem zemních prací zajistí vytyčení trasy PVS v terénu. S vyznačenou trasou PVS seznámí pracovníky, kteří budou stavební práce provádět. Pokud stavebník, nebo jím pověřená třetí osoba, nesplní povinnost vytyčení trasy PVS v terénu před začátkem zemních prací, může mu být uložena pokuta za přestupek vodoprávním úřadem.
2. Prokazatelně upozorní pracovníky, kteří budou provádět zemní práce na staveništi, aby v případě potřeby zjistili hloubkové uložení PVS příčnými sondami. Upozorní je také na možnou odchylku +/- 30 cm mezi skutečným uložením PVS a



polohovými údaji ve výkresové dokumentaci. Dále je upozorní, aby ve vzdálenosti min. 1,5 m na každou stranu od vnějšího lince stěny potrubí u vodovodních řadů a kanalizačních stok a min. 1,5 m po stranách krajního vedení u elektrického kabelového vedení nepoužívali žádných mechanizačních prostředků nebo nevhodného nářadí a aby při provádění prací v těchto místech dbali zvýšené opatrnosti.

3. Při zjištění zásadního rozporu mezi údaji v projektové dokumentaci a skutečností zastaví práce a věc oznámí ZSPS. V prováděných pracích je oprávněn pokračovat až po projednání a schválení dalšího postupu stanoveného ZSPS.

4. Při provádění zemních prací v blízkosti PVS postupuje tak, aby nedošlo ke změně hloubky uložení nebo prostorového uspořádání podzemní sítě. Odkryté potrubí je povinen zabezpečit proti poškození, odcizení a prověšení.

5. Dojde-li při provádění zemních prací k odkrytí PVS, je povinen vyzvat ZSPS ke kontrole vedení před zakrytím. Až po následné kontrole je oprávněn provést zához.

6. Není oprávněn trasy PVS zabetonovat nebo k nim jiným způsobem znemožnit přístup.

7. Pokud stavebník, nebo jím pověřená třetí osoba, provádí stavby technické infrastruktury (vodovod, kanalizace), které se propojí se stávajícími sítěmi společnosti Vodovody a kanalizace Jablonné nad Orlicí, a. s. je povinen dodržet při jejich stavbě platné Technické standardy vodohospodářských staveb vydané společností Vodovody a kanalizace Jablonné nad Orlicí, a. s. Tyto standardy jsou volně ke stažení na internetových stránkách „<http://www.vak.cz/>“.

Toto vyjádření není souhlasem se stavbou, případně prováděním zemních prací a jiné obdobné činnosti prováděné v blízkosti PVS (zejména v ochranném pásmu) společnosti Vodovody a kanalizace Jablonné nad Orlicí, a. s. Toto vyjádření označuje výskyt PVS v zájmovém území a stanovuje základní podmínky pro ochranu PVS.

Společnost Vodovody a kanalizace Jablonné nad Orlicí, a. s. prohlašuje, že žadateli byly pro jím určené a vyhrazené zájmové území poskytnuty veškeré dostupné informace o podzemním vedení sítě.

V případě požadavku na vytyčení podzemního vedení kontaktujte provoz dispečinku společnosti Vodovody a kanalizace Jablonné nad Orlicí, a. s. (telefon +420 463 030 267, +420 721 861 837) a to nejméně 7 dní před požadovaným vytyčením. Při objednávání uveďte v objednávce číslo tohoto vyjádření. O provedeném vytyčení bude sepsán protokol.

Žadatel se převzetím tohoto vyjádření zavazuje, že poskytnuté informace a data použije pouze k účelu, pro který mu byly poskytnuty, že je nebude neoprávněně rozmnožovat, rozšiřovat, půjčovat či jinak využívat bez souhlasu poskytovatele a je si vědom své odpovědnosti vyplývající z obecně závazných právních předpisů při porušení těchto povinností.

Vyjádření pozbývá platnosti:

- Uplynutím vyznačené doby platnosti vyjádření
- Změnou rozsahu zájmového území
- Změnou důvodu k vyjádření uvedeného v žádosti

Toto vyjádření souvisí s:

Milan Beneš, DiS.

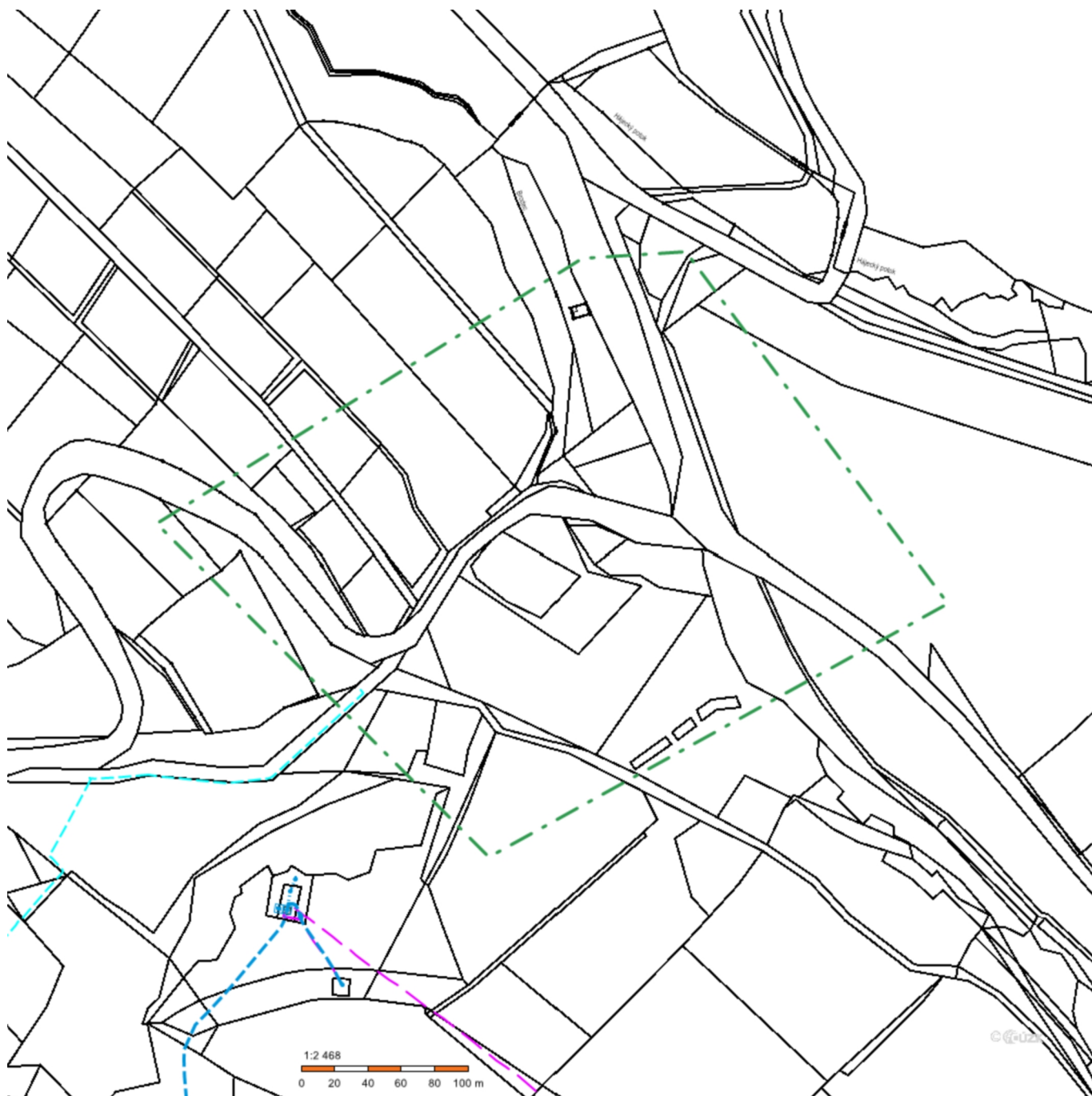
Vedoucí provozu vodovodů Choceň
Vodovody a kanalizace Jablonné nad Orlicí, a.s.,



Vodovody a kanalizace Jablonné nad Orlicí, a. s.

Slezská 350, 561 64 Jablonné nad Orlicí

**Provoz vodovodů Chocẽ
Dvořákova 1621, 565 01 Chocẽ**

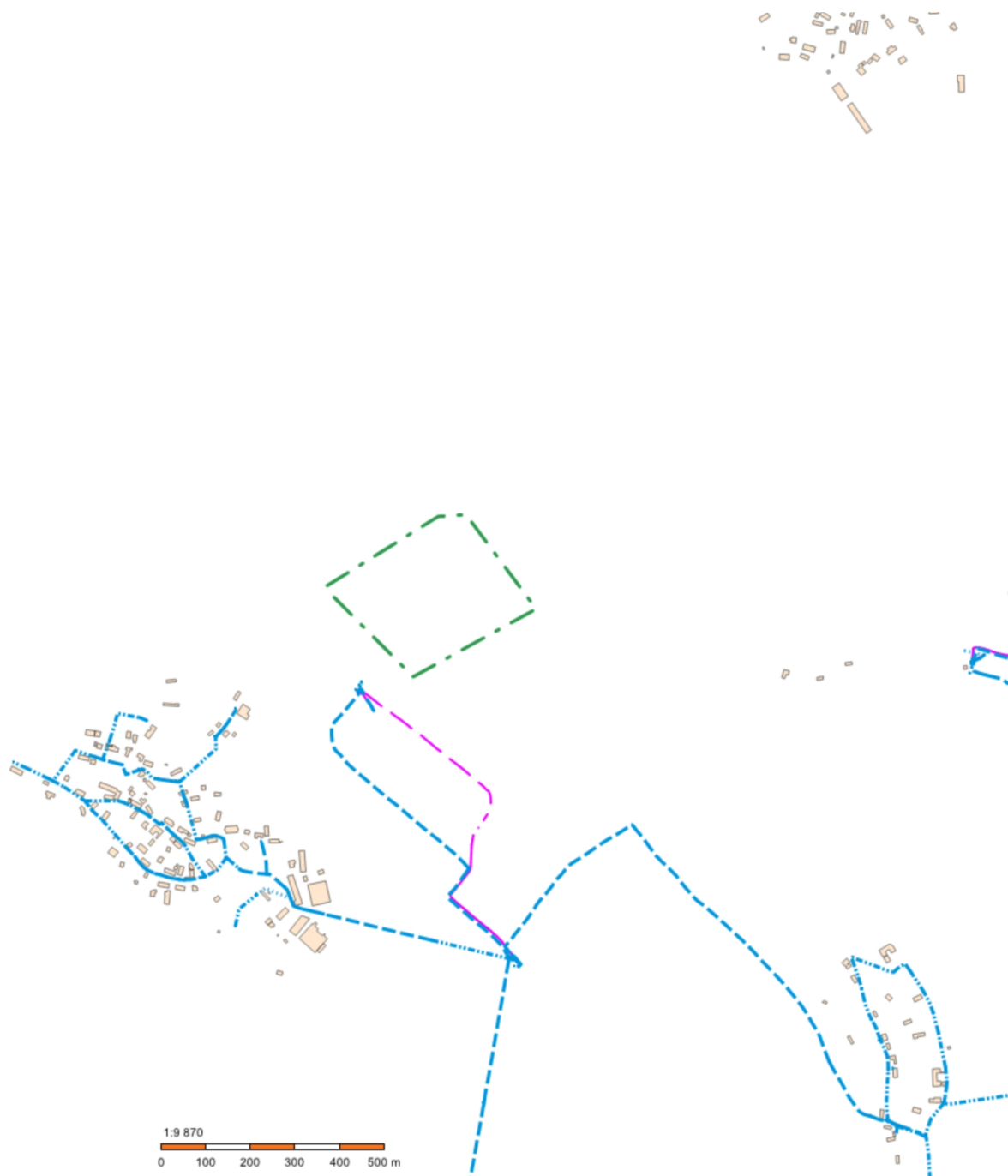




Vodovody a kanalizace Jablonné nad Orlicí, a. s.

Slezská 350, 561 64 Jablonné nad Orlicí

**Provoz vodovodů Chocẽ
Dvořákova 1621, 565 01 Chocẽ**



Legenda

	Vodovod - geodeticky zaměřený
	Vodovod - zákres z dokumentace
	Vodovod - orientační zákres
	Naznačení vodovodní přípojky
	Jednotná kanalizace - geodeticky zaměřena
	Jednotná kanalizace - zákres z dokumentace
	Jednotná kanalizace - orientační zákres
	Naznačení jednotné kanalizační přípojky
	Splašková kanalizace - geodeticky zaměřena
	Splašková kanalizace - zákres z dokumentace
	Splašková kanalizace - orientační zákres
	Naznačení splaškové kanalizační přípojky
	Dešťová kanalizace - geodeticky zaměřená
	Dešťová kanalizace - zákres z dokumentace
	Dešťová kanalizace - orientační zákres
	Naznačení dešťové kanalizační přípojky
	Elektrický kabel - geodeticky zaměřený
	Elektrický kabel - zákres z dokumentace
	Elektrický kabel - orientační zákres
	OP I. stupně
	OP II. stupně
	Zóna 1 OP II. stupně
	Zóna 2 OP II. stupně
	Zóna 3 OP II. stupně
	Zóna 3/1 OP II. stupně

MDS projekt s.r.o.
Mgr. Veronika Mertová
Försterova č.p. 175
566 01 Vysoké Mýto-Město

(dále jen „žadatel“)

Číslo žádosti	Naše značka	Vyřizuje / linka / e-mail	Místo odeslání / dne
202200058	00058/2022/CEPS	Michal Rotbauer / +420381107239 / rotbauer@ceps.cz	Praha / 5. 1. 2022

Sdělení o poloze technické infrastruktury (přenosové soustavy) podle § 161 zákona č. 183/2006 Sb., stavební zákon

Název záměru: III/3155 Sudslava, obnova odvodnění (dále jen „Záměr“)

Vážený žadateli,

na základě Vaší žádosti o vydání sdělení podle § 161 zákona č. 183/2006 Sb., stavební zákon, Vám sdělujeme následující.

V území označeném Vaším polygonem (viz příloha č. 1 a 2 tohoto sdělení) se nenachází žádné zařízení přenosové soustavy, ani jeho ochranné pásmo.

Toto sdělení má platnost do 05. 01. 2024

S pozdravem

ČEPS, a.s.

Přílohy:

- 1) Polygon zájmového území*
- 2) Seznam parcel a katastrálních území dotčených polygonem zájmového území*

Vedeme elektřinu nejvyššího napětí



Příloha č. 2 - Seznam parcel a katastrálních území dotčených polygonem zájmového území

Kód katastrálního území	Katastrální území	Parcelní číslo
758906	Sudslava	380/1
758906	Sudslava	381/1
758906	Sudslava	425/3
758906	Sudslava	429/1
758906	Sudslava	429/2
758906	Sudslava	429/3
758906	Sudslava	430
758906	Sudslava	431/1
758906	Sudslava	431/2
758906	Sudslava	432/1
758906	Sudslava	432/2
758906	Sudslava	433
758906	Sudslava	439
758906	Sudslava	440/1
758906	Sudslava	440/2
758906	Sudslava	441
758906	Sudslava	444/1
758906	Sudslava	444/2
758906	Sudslava	444/3
758906	Sudslava	484/1
758906	Sudslava	485
758906	Sudslava	498/1
758906	Sudslava	498/2
758906	Sudslava	531
758906	Sudslava	824/1
758906	Sudslava	824/2
758906	Sudslava	824/3
758906	Sudslava	867/1
758906	Sudslava	868
758906	Sudslava	498/10
758906	Sudslava	381/5
758906	Sudslava	381/7
758906	Sudslava	386/5
758906	Sudslava	382/2
758906	Sudslava	386/21
758906	Sudslava	386/22
758906	Sudslava	390/2
758906	Sudslava	393/1
758906	Sudslava	393/2
758906	Sudslava	394
758906	Sudslava	395
758906	Sudslava	396/1
758906	Sudslava	396/2
758906	Sudslava	397
758906	Sudslava	398

758906	Sudslava	399
758906	Sudslava	400
758906	Sudslava	401
758906	Sudslava	425/10
758906	Sudslava	427/2
758906	Sudslava	429/5
758906	Sudslava	498/12
758906	Sudslava	502/1
758906	Sudslava	503/4
758906	Sudslava	506/1
758906	Sudslava	506/2
758906	Sudslava	509
758906	Sudslava	510
758906	Sudslava	512
758906	Sudslava	514/3
758906	Sudslava	530
758906	Sudslava	574/3
758906	Sudslava	574/5
758906	Sudslava	869/1
758906	Sudslava	432/3
758906	Sudslava	141



MDS projekt s.r.o.
Mgr. Veronika Mertová
Försterova 175
566 01 Vysoké Mýto

Naše značka:
392/22/OVP/N

Datum:
12.1.2022

Toto vyjádření je vydáváno ve smyslu zákona č. 458/2000 Sb. a zákona č. 183/2006 Sb.,
má platnost 2 roky od data jeho vydání.

Věc: III/3155 Sudslava, obnova odvodnění

okres: Ústí nad Orlicí
k.ú.: Sudslava

**NEZASAHUJE do bezpečnostního pásma VTL plynovodu a ochranného pásma
telekomunikačního vedení NET4GAS, s.r.o.**

V další korespondenci uvádějte vždy číslo našeho vyjádření.

NET4GAS, s.r.o.
Na Hřebenech II 1718/8, P.O.BOX 22
140 21 Praha 4 - Nusle
IČ: 27260364
DIČ: CZ27260364 (43)

Aleš Novák
Manažer, Dokumentace soustavy

Žádosti o vyjádření k VTL plynovodům a telekomunikačnímu vedení NET4GAS, s.r.o. zasílejte pomocí
elektronické podatelny: www.net4gas.cz (Přepravní soustava - Žádost o vyjádření).



Příloha k vyjádření: 392/22/OVP/N

Seznam souřadnic předmětu vyjádření:

Souřadnice jsou uvedeny v souřadnicovém systému jednotné trigonometrické sítě katastrální (S-JTSK).

Polygon č. 1 / 1

Y [m]	X [m]
610665.548	1064169.628
610390.029	1063988.794
610344.238	1063988.794
610264.299	1064175.837
610199.882	1064231.717
610409.432	1064434.282



MDS projekt s.r.o.
Vysoké Mýto
Försterova 175
56601 Vysoké Mýto

Váš dopis značky / ze dne	Naše značka	Vyřizuje	Místo odeslání / dne
/ 05.01.2022	UPTS/OS/293507/2022	Simona Hulíková	Praha / 05.01.2022

Věc: Vyjádření k existenci podzemních sítí spol. České Radiokomunikace, a.s.

Účel: Existence sítí

Akce: III/3155 Sudslava, obnova odvodnění

K Vaší žádosti o vyjádření k existenci sítí Vám sdělujeme, že ve Vámi vyznačeném/řešeném území nedojde ke styku s žádným podzemním vedením/zařízením v naší správě.

S pozdravem

Za správnost:


České Radiokomunikace a.s.
Skokanská 2117/1
169 00 Praha 6
(53)

Simona Hulíková
Specialista ochrany sítě

Příloha: Daňový doklad

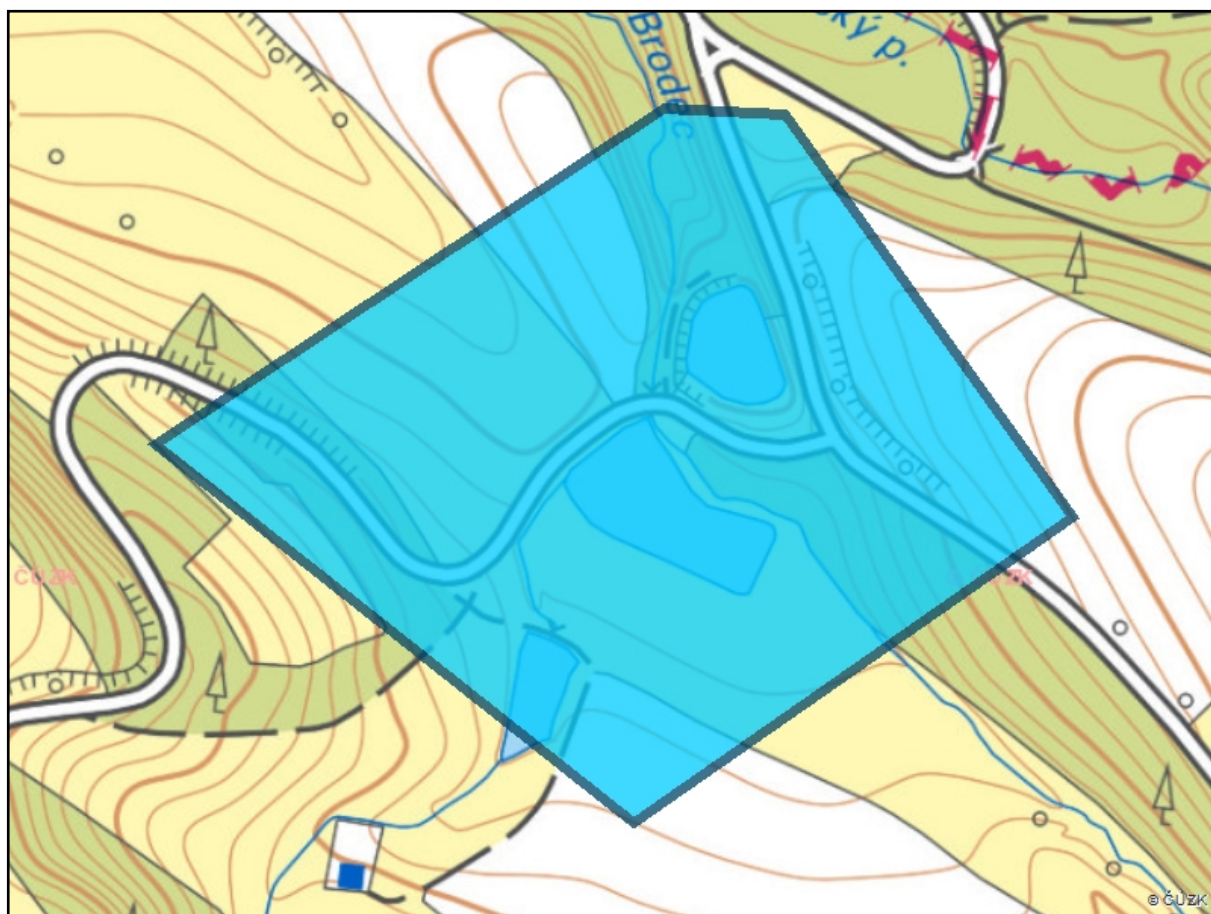
Platnost tohoto vyjádření je jeden rok od data vystavení, tj. do 05.01.2023

PIN: 2974

Úhradu částky za vyjádření provedte na účet Českých Radiokomunikací, a.s. Číslo účtu Českých Radiokomunikací, a.s. vč. variabilního symbolu naleznete na přiloženém Zjednodušeném daňovém dokladu.

Žádost č. j. UPTS/OS/293507/2022

Zájmové území



Poznámka: Upozorňujeme Vás, že toto stanovisko **NELZE** uplatnit pro umístění a provoz větrných elektráren.

Naše zn.: VYJNEJ-2022-00543-01

Vyřizuje: Libor Kašpar

Mobil: 733119380

E-mail: lkaspar@nej.cz

MDS projekt s.r.o.

Veronika Veronika Mertová

Försterova 175

56601 Vysoké Mýto

V Praze dne 21. 1. 2022

VYJÁDŘENÍ O EXISTENCI SÍTĚ ELEKTRONICKÝCH KOMUNIKACÍ společnosti Nej.cz s.r.o.

Žadatel(ka), společnost MDS projekt s.r.o., Försterova 175, 56601 Vysoké Mýto (dále jen "žadatel") podal(a) dne 12. 1. 2022 žádost o vyjádření ke stavební akci nazvané

III/3155 Sudslava, obnova odvodnění

přičemž stanovil(a) důvod žádosti a oblast dotčeného zájmového území, v němž bude stavba probíhat. Na základě určení a vyznačení zájmového území a na základě stanovení důvodu pro vydání vyjádření vydává společnost Nej.cz s.r.o., Kaplanova 2252/8, 148 00 Praha 4, jakožto vlastník technické infrastruktury v souladu s ustanovením § 101 zákona č. 127/2005 Sb., o elektronických komunikacích a o změně některých souvisejících zákonů (zákon o elektronických komunikacích), ve znění pozdějších předpisů a § 161 zákona č. 183/2006 Sb., o územním plánování a stavebním řádu (stavební zákon) či dle dalších příslušných právních předpisů a v souladu s příslušnými ustanoveními zákona č. 89/2012Sb. občanského zákoníku v platném znění, následující vyjádření:

Ve vyznačeném zájmovém území se nenachází vedení a zařízení sítě elektronických komunikací (dále jen „SEK“) společnosti Nej.cz s.r.o.

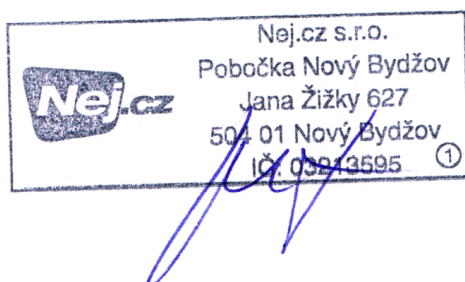
Společnost Nej.cz s.r.o. souhlasí s předmětnou stavební akcí a zároveň souhlasí s vydáním příslušného správního rozhodnutí stavebním úřadem pro povolení předmětné stavební akce (rozhodnutí o umístění stavby, stavební povolení či jiné).

Další ustanovení a informace:

- Vyjádření je platné pouze pro zájmové území určené a vyznačené žadatelem. Změní-li se zájmové území či dojde-li ke změnám v projektové dokumentaci, je nutno požádat o nové vyjádření!
- **Platnost vyjádření je 1 rok od vydání, vyjádření tedy pozbývá platnosti dnem 21. 1. 2023**

- Platnost vyjádření nelze prodloužit a je nutné vždy žádat o vystavení nového vyjádření.
- Upozorňujeme, že zpracovatel nenese odpovědnost za škody, které by mohly vzniknout nesprávně či neúplně poskytnutými údaji včetně nesprávného či neúplného zákresu zájmového území. Žadatel bere na vědomí, že jakékoliv poskytnuté informace o síti Nej.cz s.r.o. smí být použita pouze k účelu, pro který byla poskytnuta (nejčastěji ve věci spojené se zpracováním projektové dokumentace, získáním povolení od stavebního úřadu a realizaci stavební akce). Případná námi poskytnutá data není povoleno používat k jiným účelům (zejména rozmnožovat a půjčovat, prodávat či pronajímat třetím stranám, používat jako zdroj pro své informační systémy, ani je používat jako podklad při projektování jiných staveb).
- Dotazy, oznámení či žádosti o sdělení kontaktu na techniky Nej.cz s.r.o. směřujte na pracovníka ochrany sítě (POS). Tím je osoba, která vydala toto vyjádření (viz kontakt níže). Pro doručování písemností použijte adresu níže v dokumentu.

V Praze dne 21. 1. 2022



Libor Kašpar
specialista technické dokumentace
mob.: 733119380
e-mail: lkaspar@nej.cz

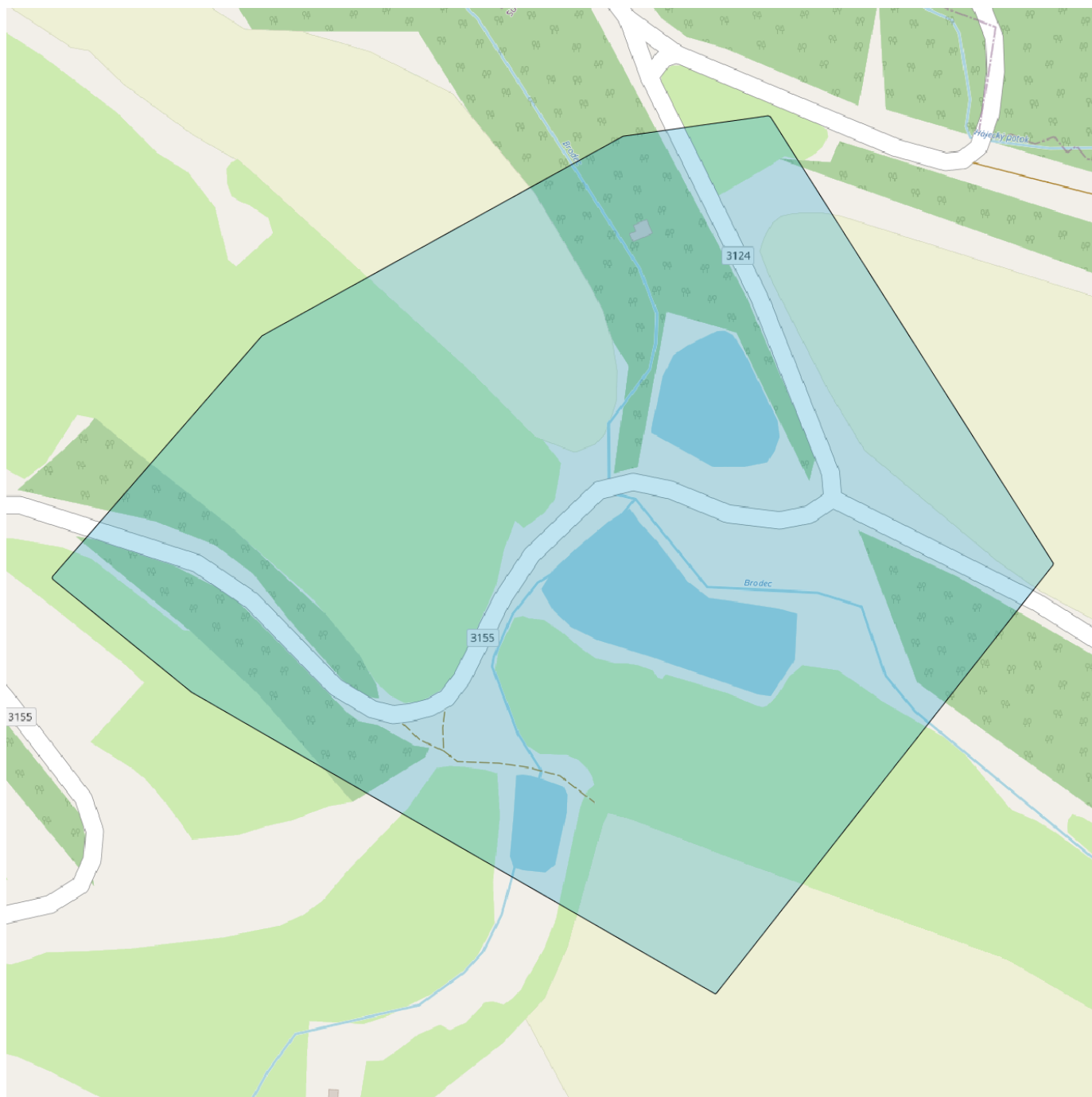
Sídlo společnosti:
Nej.cz s.r.o.
Kaplanova 2252/8
148 00 Praha 4

Adresa pro doručování písemností:
Nej.cz s.r.o.,
pobočka Nový Bydžov
Jana Žižky 627
504 01 Nový Bydžov

Přílohy:

1x zákres zájmového území

Příloha č.1: Zákres zájmového území k vyjádření zn.VYJNEJ-2022-00543-01



Legenda:

	Rozsah zájmového území		Zemní koaxiální vedení, zaměřené
	Zemní optické vedení, zaměřené		Zemní koaxiální vedení, nezaměřené
	Zemní optické vedení, nezaměřené		Nadzemní koaxiální vedení (převěs)
	Nadzemní optické vedení (převěs)		Koaxiální trasa v kolektoru / kabelovodu
	Optická trasa v kolektoru / kabelovodu		Koaxiální trasa vedená vnitřkem domu
	Cizí zemní trasa, v níž jsou pronajmuté optické kabely		Směrový radioreléový spoj
	Cizí nadzemní trasa, v níž jsou pronajmuté optické kabely		HDP trubky, zaměřené
	Cizí kolektorová trasa, v níž jsou pronajmuté optické kabely		HDP trubky, nezaměřené
	Optická trasa vedená vnitřkem domu		Pronajaté zemní koaxiální vedení
			Pronajaté nadzemní koaxiální vedení

Vygenerováno aplikací Sítě fy RTNext

Quantcom, a.s.
Křížíkova 237/36a
186 00 Praha 8-Karlín
IČ:28175492
DIČ:CZ28175492
Tel:226204111

MDS projekt s.r.o.
Forsterova 175
Vysoké Mýto
566 01

Naše značka
CR988206

Vyřizuje / Linka
Kopřivová / 226204111

Vystaveno
12.1.2022

Věc : Vyjádření k dokumentaci pro všechny stupně projektové dokumentace

Název akce/stavby : III/3155 Sudslava, obnova odvodnění.

Na základě Vaší žádosti Vám sdělujeme následující :

Ve Vámi vyznačeném prostoru stavby

se v současné době nenachází v zemi žádné podzemní komunikační vedení


ve vlastnictví a správě společnosti Quantcom, a.s.

K Vámi předloženému záměru nemáme námitek, souhlasíme s vydáním rozhodnutí ve všech stupních projektové dokumentace.

Platnost tohoto vyjádření je 1rok od jeho vydání.

Při změně rozsahu stavby je nutno požádat naši organizaci o nové vyjádření k existenci sítí elektronických komunikací.

S přátelským pozdravem

 **Quantcom**
Quantcom, a.s.
Křížíkova 36a/237, 186 00 Praha 8 - Karlín
IČO: 28175492 DIČ: CZ28175492



Vyřizuje: Dundáček Petr

E-mail: petr.dundacek@t-mobile.cz

MDS projekt s.r.o.
Mgr. Veronika Mertová
Försterova č.p.175
56601 Vysoké Mýto

Naše značka: **E00595/22**

V Praze dne: **14.1.2022**

Vyjádření a stanovení podmínek pro udělení souhlasu s umístěním stavby v ochranném pásmu sítě technické infrastruktury (TI) společnosti T-Mobile Czech Republic a.s.

Vydané podle § 101 ZÁKONA Č. 127/2005 Sb., o elektronických komunikacích a o změně některých souvisejících zákonů (zákon o elektronických komunikacích – dále jen ZEK), ve znění pozdějších předpisů a §161 zákona č. 183/2006 Sb., o územním plánování a stavebním řádu (stavební zákon) či dle dalších příslušných právních předpisů

Věc: III/3155 Sudslava, obnova odvodnění

Stupeň: Prověření existence sítě

Na základě předložených projektových podkladů dáváme **souhlasné stanovisko k vydání Územního souhlasu / rozhodnutí (Stavebního povolení) a následně souhlas s realizací stavby.**

Dle předložených dokladů nedojde ke kolizi s technickou infrastrukturou společnosti **T-Mobile Czech Republic a.s.**

Toto stanovisko má platnost 1 rok a nelze prodloužit. Po uplynutí platnosti zadejte žádost o nové stanovisko na:
<https://ochranasiti.t-mobile.cz/vyjadreni/>

T-Mobile
T-Mobile Czech Republic a.s.
Tomáčkova 2144/1
148 00 Praha 4
IČ 649 49 681, DIČ CZ64949681

.....
Ochrana sítí
Technologický úsek

V další komunikaci nebo požadavku doplňujících dotazů, uvádějte do „Předmětu“ e-mailu vždy číslo jednací.

Příloha č. 1

Rekapitulace žádosti o vyjádření k existenci sítě elektronických komunikací

Číslo žádosti: **E00595/22**
 Název stavby /akce: **III/3155 Sudslava, obnova odvodnění**
 Datum podání žádosti: **5.1.2022**
 Důvod žádosti: **Prověření existence sítě**
 Popis jiného důvodu žádosti: **existence sítí**
 Poznámka:

Žadatel

Firma / organizace: **MDS projekt s.r.o.**
 IČ: **27487938**
 DIČ:
 Kontaktní osoba: **Mgr. Veronika Mertová**
 Adresa: **Försterova č.p.175**
 Město / obec: **Vysoké Mýto**
 PSČ: **56601**
 Stát:
 E-mail: **mertova@mdsprojekt.cz**
 Telefonní číslo: **722940132**

Stavebník

Firma / organizace: **MDS projekt s.r.o.**
 Kontaktní osoba: **Mgr. Veronika Mertová**
 Adresa: **Försterova č.p.175**
 Město / obec: **Vysoké Mýto**
 PSČ: **56601**
 Stát:
 E-mail: **mertova@mdsprojekt.cz**
 Telefonní číslo: **722940132**

Stavba

Výška nad terénem (metry): **0 m**
 Projektant: **Ing. František Doubravský**
 Druh stavby: **Dopravní infrastruktura - podchod, podjezd, most**
 Hodnota projektu: **1 mil. Kč**
 Měsíc zahájení stavby:
 Měsíc ukončení stavby:

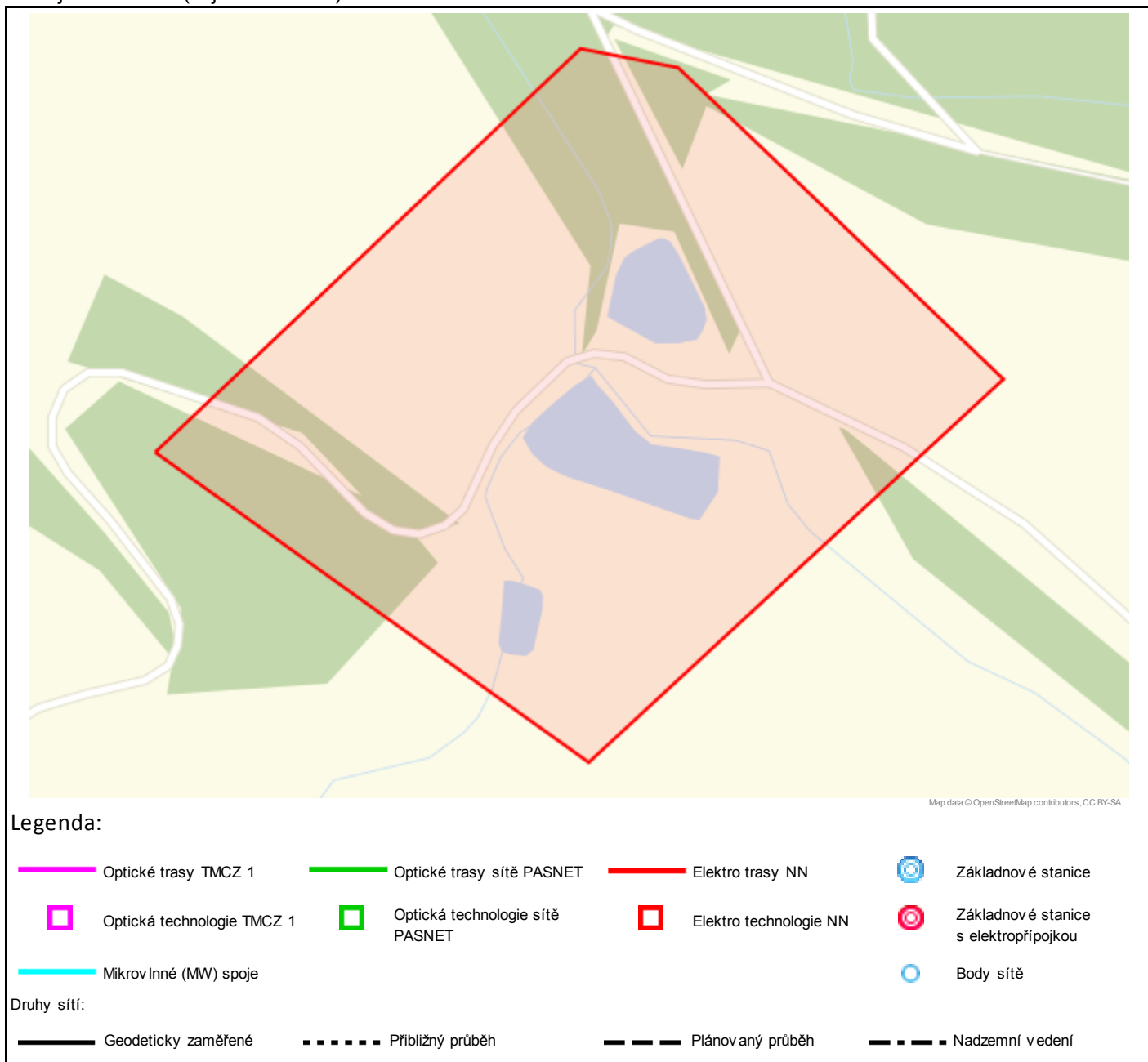
Odeslání stanoviska

E-mail: **mertova@mdsprojekt.cz**

Příloha č. 2

Situační plán

Zájmová oblast (zájmové oblasti) zadaná žadatelem



Geometrie zájmové oblasti (zájmových oblastí) žádosti ve formátu WKT a souřadnicovém systému S-JTSK. Zkopírováním textu lze geometrii zobrazit v jakémkoli softwaru podporujícím formát WKT.

POLYGON((-610655.383343177 -1064179.45165154,-610430.601173059 -1064381.2963147,-610172.720417305

-1064192.01761269,-610336.327137831 -1063996.28993064,-610390.110586473 -1063979.45432802,-610655.383343177

-1064179.45165154))



MDS projekt s.r.o.
Mgr. Veronika Mertová
Försterova 175
566 01 Vysoké Mýto - Vysoké Mýto-Město

V Praze, 5.1.2022

Naše zn.: **220105-0654374213**

Věc: vyjádření k žádosti k akci **"III/3155 Sudslava, obnova odvodnění"**

Společnost Vodafone Czech Republic a.s. (dále jen „Vodafone“), se sídlem Praha 5, náměstí Junkových 2, IČ: 25788001, zapsaná dne 13.8. 1999 v obchodním rejstříku vedeném Městským soudem v Praze pod spisovou značkou B.6064 a společnost Vantage Towers, s.r.o. se sídlem Závěšova 502/5, Nusle, 140 00 Praha 4, zapsaná v obchodním rejstříku vedeném u Městského soudu v Praze pod sp. zn. C 330005, IČO: 09056009, DIČ: CZ09056009 zastoupená Vodafone na základě plné moci Vám sděluje, že dle Vámi podané žádosti ze dne **5.1.2022**, která je nedílnou součástí tohoto vyjádření,

souhlasí s realizací projektu.

Ve Vámi zadaném zájmovém území a v uvedené výšce (výška stavby: 0 m, výška jeřábu: 0 m) se nenachází žádné podzemní ani nadzemní vedení.

Platnost vyjádření je **1 rok** od data vydání. Vyjádření je platné pouze v rámci předmětného projektu a pro důvod vydání vyjádření stanovený žadatelem v žádosti.

Vyjádření pozbývá platnosti uplynutím doby platnosti, změnou rozsahu zájmového území i změnou důvodu vydání vyjádření uvedeného v žádosti, to vše v závislosti na tom, která ze skutečností rozhodná pro pozbytí platnosti tohoto vyjádření nastane nejdříve. Po skončení platnosti si musíte podat novou žádost na adrese <https://www.zadostovyjadeni.cz/vodafone/>.

S pozdravem

v.z. Nora Hlásenská
Vodafone Czech Republic a. s.
náměstí Junkových 2808/2
150 00 Praha 5

Tel.: 775012847
E-mail: nora.hlasenska1@vodafone.com


Vodafone Czech Republic a.s.
náměstí Junkových 2, 155 00, Praha 5
IČO: 25788001, DIČ: CZ25788001
tel.: 776 971 111, fax: 776 971 927
-60-

Seznam příloh/přiložených souborů:
Zadost_220105-0654374213.pdf



Žádost o vyjádření k existenci sítí č. 220105-0654374213

Identifikační údaje žadatele / stavebníka

Typ:	Právnícká osoba
IČO:	27487938
Firma:	MDS projekt s.r.o.
Titul:	Mgr.
Jméno:	Veronika
Příjmení:	Mertová
Telefon:	+420 722 940 132
E-mail:	mertova@mdsprojekt.cz

Adresa sídla/bydliště

Ulice:	Försterova
Č.p. (č.ev.) / č.o.:	175
Obec:	Vysoké Mýto - Vysoké Mýto-Město
PSČ:	56601

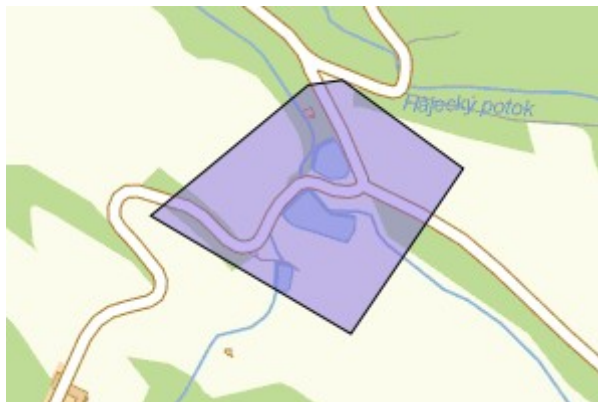
Důvod žádosti o vyjádření

Název stavby:	III/3155 Sudslava, obnova odvodnění
Typ stavby:	Stavba výšky do 10 m nad zemí
Stupeň žádosti:	Studie (předprojektový průzkum)
Popis stavby / doplňující informace:	existence IS
Výška stavby:	0 m
Výška jeřábu:	0 m



Zájmové území

Kresba 1:



Dotčené KÚ: Sudslava (758906)

Datum: 5.1.2022

Zadáno: <https://www.zadostoviadreni.cz/vodafone/>

Informace podle zákona č. 127/2005 Sb., o elektronických komunikacích, nařízením 2016/679 o ochraně fyzických osob v souvislosti se zpracováním osobních údajů a o volném pohybu těchto údajů a o zrušení směrnice 95/46/ES (obecné nařízení o ochraně osobních údajů) a dalšími souvisejícími právními předpisy.

Společnost Position s.r.o., se sídlem Londýnská 665/45, 120 00 Praha 2, IČ 26422816, zapsaná v obchodním rejstříku vedeném Městským soudem v Praze, oddíl C, vložka 81053 („Position“) a společnost Vodafone Czech Republic s., se sídlem nám. Junkovych 2808/2, 155 00 Praha 5, IČ 25788001, zapsaná v obchodním rejstříku vedeném Městským soudem v Praze, oddíl B, vložka 6064 („Vodafone“) Vás tímto informují, že shromážděné osobní údaje v rozsahu Vaše jméno, příjmení, bydliště, e-mailová adresa a telefonní číslo bude společnost Vodafone, jako správce, a společnost Position, jako zpracovatel, zpracovávat za účelem jejich použití při realizaci povinností v souvislosti se žádostí o stanovisko nebo vyjádření pro řízení podle zákona č. 183/2006 Sb., o územním plánování a stavebním řádu (stavební zákon), a to automatizovaným způsobem nebo v tištěné podobě s tím, že Vaše osobní údaje nebudou zpřístupněny jiným osobám.

Vaše osobní údaje poskytnete dobrovolně a tento souhlas můžete kdykoliv odvolat.

Podrobné informace o ochraně soukromí ve společnosti Vodafone, a to včetně uplatnění vašich práv subjektu údajů naleznete na webu <https://www.vodafone.cz/o-vodafone/ke-stazeni/ochrana-soukromi/>.



naše značka
5002567619

vyřizuje
Daniel Běle

datum
28.03.2022

MDS projekt s.r.o.
Försterova 175
56601 Vysoké Mýto

Věc:

III/3155 Sudslava, propustek ETAPA I. (zajištění převedení vody)

K.ú. - p.č.: Sudslava

Stavebník: MDS projekt s.r.o., Försterova 175, 56601 Vysoké Mýto

Účel stanoviska: Povolení stavby - stavební režim (ÚR+SP)

GasNet, s.r.o., jako provozovatel distribuční soustavy (PDS) a technické infrastruktury, zastoupený GasNet Služby, s.r.o., vydává toto stanovisko:

V zájmovém území vyznačeném v příloze tohoto stanoviska, nejsou umístěna žádná provozovaná plynárenská zařízení a plynovodní přípojky ve vlastnictví nebo správě GasNet, s.r.o.. Mohou se zde nacházet plynárenská zařízení jiných vlastníků či správců, případně i dlouhodobě nefunkční/neprovozovaná plynárenská zařízení bez dostupných informací o jejich poloze a vlastnictví.

V rozsahu území vyznačeného v příloze souhlasíme s povolením stavby dle zákona 183/2006 Sb. ve znění pozdějších předpisů např. s vydáním územního rozhodnutí, zjednodušeným územním řízením, vydáním územního souhlasu, uzavřením veřejnoprávní smlouvy, ohlášením, stavebním povolením, veřejnoprávní smlouvou o provedení stavby nebo oznámením stavebního záměru s certifikátem autorizovaného inspektora.

V případě uzavření veřejnoprávní smlouvy nebude GasNet, s.r.o. ani GasNet Služby, s.r.o., jako zmocněnec GasNet, s.r.o., účastníkem územního ani stavebního řízení a nebudou uvedeni ve třetích osobách veřejnoprávní smlouvy.

Platí pouze pro území vyznačené v příloze tohoto stanoviska a to 24 měsíců ode dne jeho vydání.

Stanovisko bylo vygenerováno na základě vaší žádosti automaticky.

V případě dotčení pozemku v majetku společnosti GasNet, s.r.o. je třeba dále projednat smluvní vztah k tomuto pozemku. Kontakt na projednání naleznete na adrese www.gasnet.cz/cs/kontaktni-system/, činnost "Smluvní vztahy - pozemky a budovy plynárenských zařízení", případně na Zákaznické lince GasNet 555 90 10 10.

GasNet Služby, s.r.o.

Plynárenská 499/1 · Zábřovice · 602 00 Brno · T 555 90 10 10 · www.gasnet.cz

IČ: 27935311 · DIČ: CZ27935311

Zápis do obchodního rejstříku: Krajský soud v Brně, sp. zn. C 57165, dne 26. 7. 2007

Certificate of incorporation: Regional Court in Brno, ref. number C 57165, on 26th July 2007

Zákaznická linka GasNet 555 90 10 10, info@gasnet.cz, www.gasnet.cz

Za správnost a úplnost dokumentace předložené s žádostí včetně jejího souladu s platnými předpisy plně zodpovídá její zpracovatel. Stanovisko nenahrazuje případná další stanoviska k jiným částem stavby.

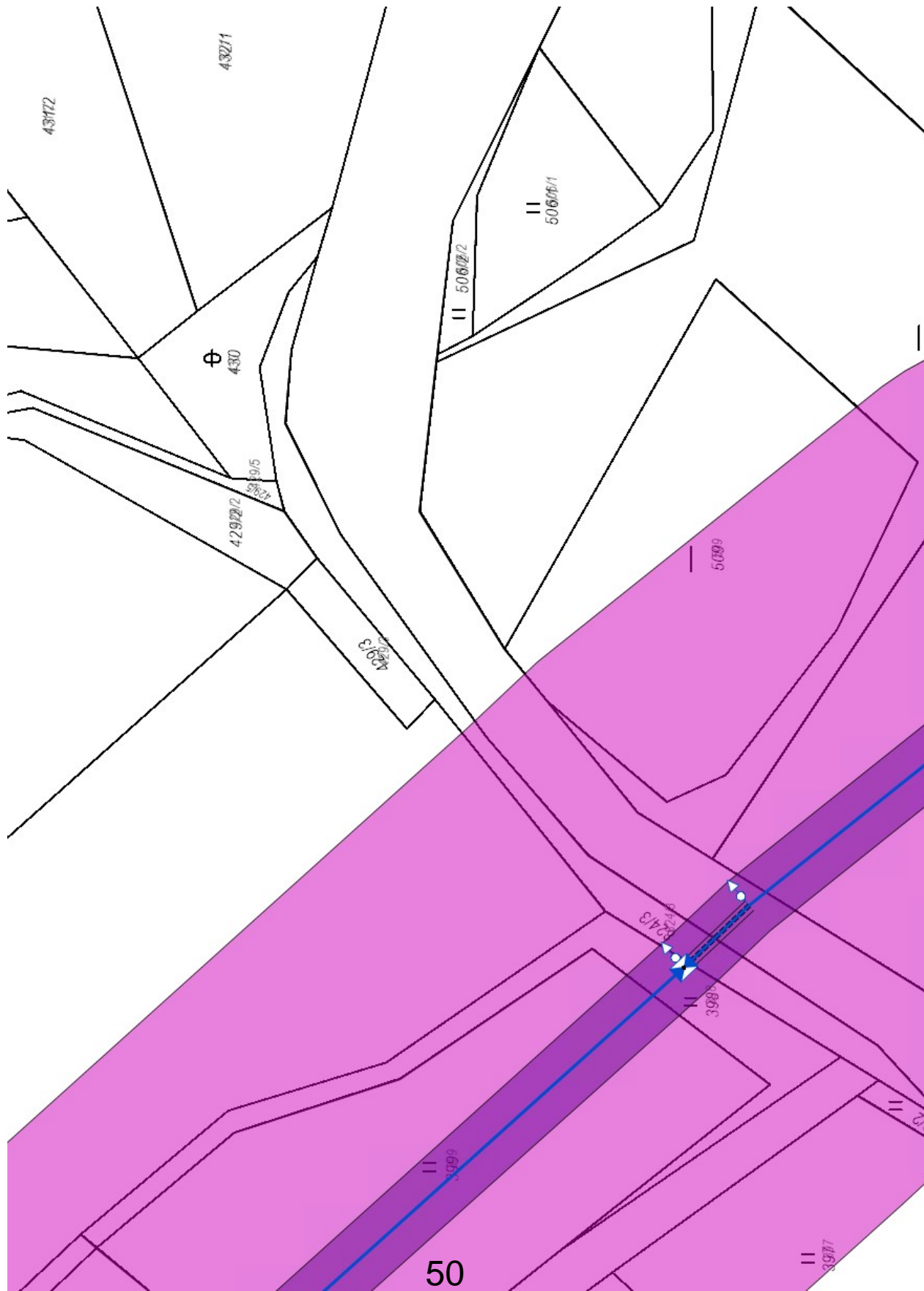
V případě další korespondence nebo jednání (např. změna stavby) uvádějte naši značku - 5002567619 a datum tohoto stanoviska. Kontakty jsou k dispozici na <https://www.gasnet.cz/cs/kontaktni-system/>.

A handwritten signature in blue ink, appearing to read 'Běle'.


















GasNet, s.r.o.
zastoupená společností GasNet Služby, s.r.o., IČ 27935311
Daniel Běle
Specialista externích požadavků
Odbor zpracování externích požadavků
DANIEL.BELE@GASNET.CZ

Přílohy: Orientační zakres plynárenského zařízení, Detailní zakres plynárenského zařízení, Ověřená příloha žadatele, Ověřená příloha žadatele

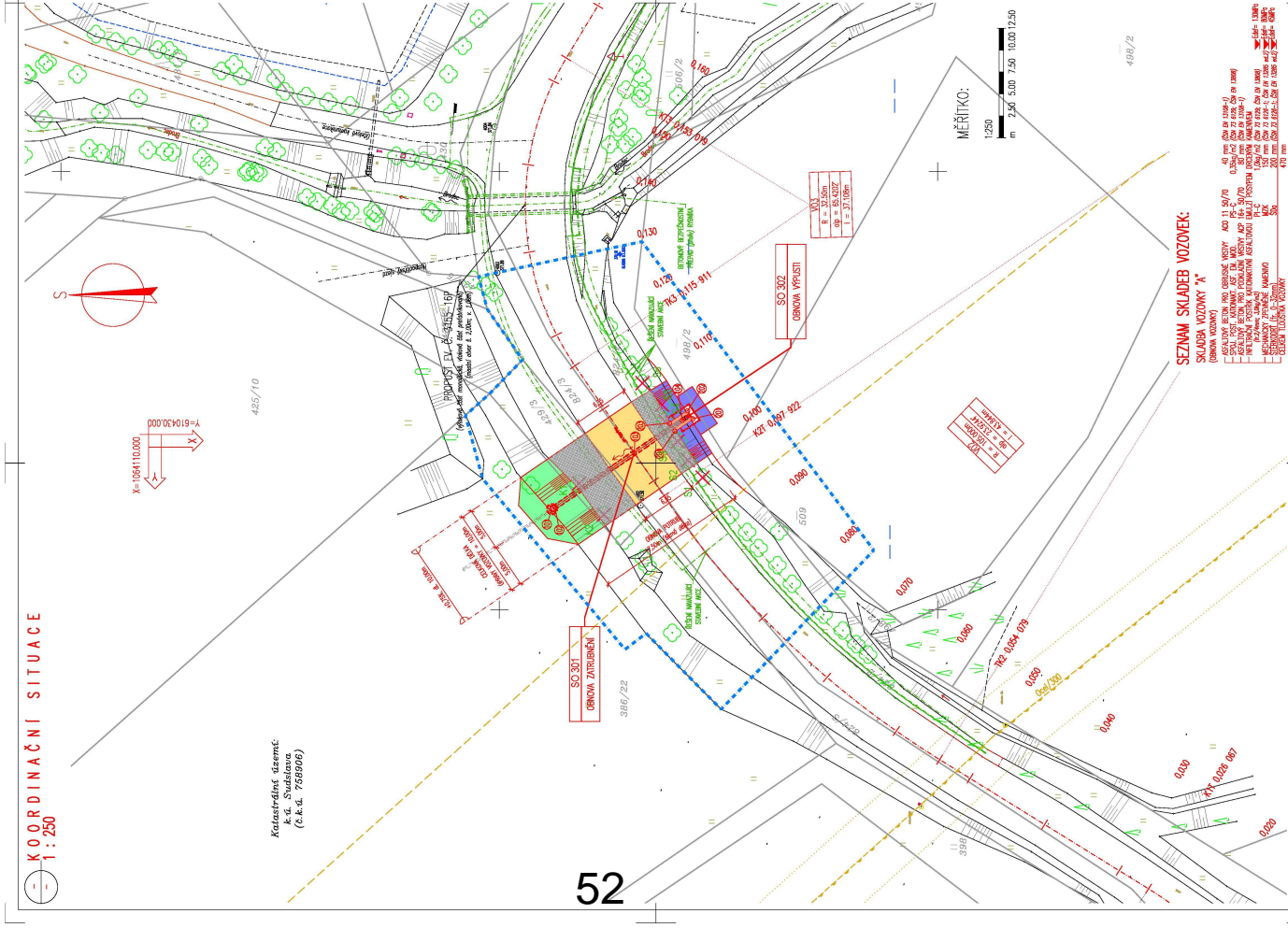
Provozovatel DS: GasNet, s.r.o.; Stavebník: MDS projekt s.r.o., Försterova 175, 56601 Vysoké Mýto. K.ú.: Sudslava.



Legenda:

<p>linie</p> <p>plynovodu</p> <p>NTL</p> <p>STL</p> <p>VTL</p> <p>WTL</p> <p>nefunkční</p> <p>plánovaná</p> <p>stavba před</p> <p>realizací</p> <p>ve výstavbě,</p> <p>neuvedeno do</p> <p>provozu</p>	      
regulační stanice	
ochranné zařízení	
kabel	
elektrořípka	
kabel protikorozní ochrany	
anodové uzemnění	
stanice katodové ochrany	
pásmo vlivu anodového uzemnění SKAO	
neplynovodní zařízení (linie/ bod)	 





LEGENDA STÁVAJÍCÍCH INŽENÝRSKÝCH SÍTÍ:

LEGENDA PÁSEM:

LEGENDA POVRCHŮ:

SEZNAM STAVEBNÍCH OBJEKTŮ:

- SO 182 – DOČASNÉ DOPRAVNÍ OPATŘENÍ
- SO 301 – OBNOVA ZATRUŽNĚNÍ
- SO 302 – OBNOVA VÝPRSTI

LEGENDA – STÁVAJÍCÍ STAV:

LEGENDA – NAVRHOVANÝ STAV:

LEGENDA ZABORŮ STAVBY:

POZNÁMKY – OBECNÉ:

- PŘESKUP VÝŠKŇNÍ A PŘESKUP DOPRAVNÍ SOU DAVY:

VÝČÍSLOVÉ BODY:

STAVBA	STAVBA	STAVBA	STAVBA
101	610426225	1041161418	1041161418
102	610426225	1041161418	1041161418
103	610426225	1041161418	1041161418
104	610426225	1041161418	1041161418

STAVBA	STAVBA	STAVBA	STAVBA
201	610426225	1041161418	1041161418
202	610426225	1041161418	1041161418
203	610426225	1041161418	1041161418
204	610426225	1041161418	1041161418

DUSP+PDS

STAVBA	STAVBA	STAVBA	STAVBA
101	610426225	1041161418	1041161418
102	610426225	1041161418	1041161418
103	610426225	1041161418	1041161418
104	610426225	1041161418	1041161418

OBEC SUDSLAVA

561 13 SUDSLAVA 64

tel.: 778 726 748

IČ: 00279587

č.ú. 1320681399/0800

Email: urad@sudslava.cz

MDS projekt s.r.o.
Forsterova 175
566 01 Vysoké Mýto

Váš dopis značky/ze dne:

Naše značka:

V Sudslavě dne:
4.3.2022

Věc: Vyjádření k projektové dokumentaci na akci III/3155 Sudslava, propustek

Dobrý den.

Na základě Vaší žádosti o vyjádření k projektové dokumentaci na akci III/3155 Sudslava, propustek Vám sdělujeme, že obec Sudslava nemá k výše uvedenému dokumentu žádných připomínek. Obec v místě realizace akce nevlastní ani neprovozuje žádné inženýrské sítě.

S pozdravem

Ing. Jiří Drábek
starosta obce

Ing. Jiří
Drábek

Digitálně podepsal
Ing. Jiří Drábek
Datum: 2022.03.04
13:21:41 +01'00'

Obecní úřad Sudslava Sudslava 64

Č.j.:
Vyřizuje. Ing. Jiří Drábek

V Sudslavě 4.března 2022

ROZHODNUTÍ

Obecní úřad obce Sudslava jako věcně a místně příslušný správní orgán ochrany přírody a krajiny ve smyslu § 61 odst. 1) zákona č. 128/2000 Sb. o obcích, ve znění pozdějších předpisů, a ve smyslu § 76 odst. 1 písm. a) zákona č. 114/1992 Sb. o ochraně přírody a krajiny, ve znění pozdějších předpisů (dále jen zákona o ochraně přírody), a ve smyslu ustanovení § 10 a 11 zákona č. 500/2004 Sb. správního řádu, ve znění pozdějších předpisů (dále jen správní řád), rozhodl v řízení vedeném o žádosti o povolení kácení dřevin rostoucích mimo les, kterou podal dne 1.3.2022 žadatel Správa a údržba silnic Pardubického kraje, IČO: 00085031 v zastoupení MDS PROJEKT s.r.o., Försterova č.p. 175, 566 01 Vysoké Mýto a po zhodnocení všech shromážděných podkladů rozhodnutí ve smyslu odst. 1 § 8 zákona

p o v o l u j e

komu: Správa a údržba silnic Pardubického kraje, Doubravice 98, 533 53 Pardubice
co: vykácení 4 ks stromů modřín opadavý dle rozpisu níže:

druh	obvod kmene ve výšce 130 cm nad zemí/cm
Modřín opadavý	80
Modřín opadavý	110
Modřín opadavý	80
Modřín opadavý	110

kde: umístěných na p.p.č. 824/2 v obci a k.ú Sudslava

Podmínky kácení kdy a jak:

1/ Práce budou probíhat v souladu s bezpečnostními předpisy tak, aby nedošlo ke škodám na zdraví a majetku.

2/ Kácení dřevin bude provedeno v období vegetačního klidu, tj. v období od 1.3. do 31.3. 2022.

jiná charakteristika, následná péče

Náhradní výsadba nebyla uložena.

Odůvodnění:

Obecní úřad Sudslava obdržel na základě ustanovení §8 odst. 4 zákona č. 114/1992Sb., v platném znění, žádost o pokácení dřevin. Žádost podala Správa a údržba silnic Pardubického kraje v zastoupení MDS PROJEKT s.r.o., Försterova č.p. 175, 566 01 Vysoké

Mýto a jako důvod žádosti uvádí: V rámci připravované akce „III/3155 Sudslava, obnova odvodnění“ je nutné pokácet 6 ks stromů, z nichž 4 podléhají souhlasu s kácením. Navrhovaná akce řeší problematiku obnovy stávajícího nevyhovujícího výpustního potrubí rybníka pod tělesem komunikace III/3155 v extravilánu obce.

K žádosti byly přiloženy informace katastru nemovitostí a situační zákres.

Na základě tohoto podání Obecní úřad přezkoumal žádost o povolení ke kácení ze dne 1.3. 2022. V provedeném správním řízení bylo zjištěno, že dřevina není významným krajinným prvkem ve smyslu ustanovení §3 písm.a) zákona, ani se nenachází v jinak chráněném území.

Z uvedených důvodů bylo rozhodnuto tak, jak je ve výroku uvedeno.

Poučení o odvolání:

Proti tomuto rozhodnutí se lze podle § 81 a 82 správního řádu odvolat do 15 dnů ode dne jeho doručení ke Krajskému úřadu Pardubického kraje prostřednictvím Obecního úřadu Sudslava. Odvolání musí mít náležitosti uvedené v § 37 odst.2 správního řádu a musí obsahovat údaje o tom, proti kterému rozhodnutí směřuje. Odvolání jen proti odůvodnění rozhodnutí je nepřipustné. Odvolání se podává v takovém počtu stejnopisů, aby každý účastník dostal jeden stejnopis a jedno vyhotovení zůstalo správnímu orgánu.

Ing. Jiří Drábek

Digitálně
podepsal Ing. Jiří
Drábek
Datum: 2022.03.04
08:51:51 +01'00'

Ing. Jiří Drábek
starosta obce

Obdrží:

Správa a údržba silnic Pardubického kraje, Doubravice 98, 533 53 Pardubice
MDS PROJEKT s.r.o., Försterova č.p. 175, 566 01 Vysoké Mýto

Na vědomí:

Obecní úřad Sudslava, čp. 64 Sudslava, 561 13 Sudslava

SEZNAM STAVEBNÍCH OBJEKTŮ:
 SO 182 – DOČASNÉ DOPRAVNÍ OPATŘENÍ
 SO 301 – OBNOVA ZATRUBNĚNÍ
 SO 302 – OBNOVA VÝPUSTI

STAVAJÍCÍ KONSTRUKCE	ASFALTO-BETONOVÁ VOZOVNA	KAMENNÁ DLAŽBA DO BETONOVÉHO LŮŽE	ORNOVA ŽB. MONOLITICKÉ VÝPUSTI	NEZPEVNĚNÁ KRAJNICE NA PŘEDMOSTNÍCH	OHUMLUOVANÍ A OSETI	NOVÁ KONSTRUKCE
						

STAVUJÍCÍ STAV
STAVUJÍCÍ STAV – BUDOVY
HRANICE PARCELE DLE KATASTRÁLNÍ MAPY
HRANICE KATASTRÁLNÍCH OZEMÍ
PARCELNÍ ČÍSLO DLE KATASTRÁLNÍ MAPY

LEGENDA – NAVRHOVANÝ STAV: LEGENDA ZÁBORŮ STAVBY: DOČASNÝ ZÁBOR STAVBY (= obvod stavebního pozemku včetně pozemků, které budou vyňaty do 12 měsíců)

























OBNOVA POTRUBÍ, ŠACHTA SOUHRNNÝ SYSTÉM S-JISK	x[m]	POZNÁMKY
č.č.: y[m]	x[m]	
101 610438.625	1064156.016	šachta

• PŘESNOST VÝČERNĚ A PŘÍPUSTNÉ OCHYBKY JSOU DÁNY:

CSN 73 0430 – Přesnost výpočtů slovo
CSN 01 3419 – Výšky ve stanicích, Výpočty výšky staveb
CSN 73 0212 – Geometrické přeměny ve výškové kartě, přeměny
TRF MAPOLA 1, PRŮCH 2,9
TRF MAPOLA 16, 18, A DALŠÍ SOUVISEJÍCÍ

Č.č.	$y(m)$	$x(m)$	POZNÁMKY:
201	610428,214	1064172,096	
202	610427,305	1064171,476	
203	610428,715	1064169,411	
204	610429,623	1064170,031	

C.
DUSP+PDPS

[illegible]

SEZNAM SKLADEB VOZOVEK:

[illegible]

Městský úřad Vysoké Mýto, odbor životního prostředí
B. Smetany 92, Vysoké Mýto-Město, 566 01 Vysoké Mýto

Spisová značka: MUVM/016953/2022/02
Naše číslo jednací: MUVM/016953/2022
Spis. znak: 246.6
Skart. znak/ lhůta: S/5
Vyřizuje: Jana Janecká
Telefon: 465 466 164
Datum: 1. dubna 2022

Počet listů:5 Počet příloh:0 Počet listů příloh:0

Koordinované závazné stanovisko

Městský úřad Vysoké Mýto, jako věcně a místně příslušný dotčený orgán chránící veřejné zájmy podle zvláštních právních předpisů, obdržel dne 03.03.2022 žádost o koordinované závazné stanovisko k projektové dokumentaci

stavba:

„III/3155 Sudslava, propustek ETAPA I.“

Předmět dokumentace: stavba - obnova stávajícího výpustního zařízení a potrubí pod tělesem komunikace III/3155 v extravilánu obce Sudslava

Pozemek st. p. č. 498/2, 509, 824/2, 824/3, 386/22, 429/3 v k.ú. Sudslava.

investor:

Správa a údržba silnic Pardubického kraje, Doubravice 98, 533 53 Pardubice

stupeň projektové dokumentace:

společné řízení, vodní dílo

dokumentaci zpracoval:

MDS projekt s.r.o., Försterova 175, 566 01 Vysoké Mýto, IČ 274 87 938

žadatel:

MDS projekt s.r.o., Försterova 175, 566 01 Vysoké Mýto

K výše uvedené projektové dokumentaci vydává Městský úřad Vysoké Mýto dle § 4 odst. 7 zákona č. 183/2006 Sb., o územním plánování a stavebním řádu, ve znění pozdějších předpisů (dále jen stavební zákon), a dle § 149 zákona č. 500/2004 Sb., správního řádu, ve znění pozdějších předpisů (dále jen správní řád) toto koordinované závazné stanovisko zahrnující požadavky na ochranu dotčených veřejných zájmů, které hájí:

- **zákon č. 541/2020 Sb.,** o odpadech – vypracováno oprávněnou úřední osobou – Bc. Tereza Pinkasová:

Městský úřad Vysoké Mýto, odbor životního prostředí, jako příslušný orgán státní správy dle § 126 písm. k) zákona o odpadech, k předložené projektové dokumentaci vydává dle § 146 odst. 3 písm. b) zákona o odpadech

Vyjádření s podmínkami ke změně dokončené stavby

Zamýšlený záměr je z hlediska nakládání s odpady možný za předpokladu respektování obecných podmínek stanovených zákonem č. 541/2020 Sb., o odpadech a tímto vyjádřením.

Vznikající odpady ze stavební činnosti:

17 01 01 Beton

17 01 07 Směsi nebo oddělené frakce betonu, cihel, tašek a keramických výrobků neuvedené pod číslem 17 01 06

(předpokládané množství materiálů beton, železobeton, sut' 13,5 t)

17 05 04 Zemina a kamení neuvedené pod číslem 17 05 03 *(předpokládané množství 221 m³)*

17 03 02 Asfaltové směsi neuvedené pod číslem 17 03 01 *(předpokládané množství 12,7 m³)*

Zhotovitel bouracích prací je povinen:

- Odpady vznikající při akci **třídít podle jednotlivých druhů a kategorií již během jejich vzniku a tyto odpady odděleně shromažďovat**, aby se zamezilo jejich kontaminaci nebezpečnými látkami a jinými škodlivinami a zabránilo se míšení různých odpadů, které lze samostatně opětovně použít či recyklovat (beton, zemina, asfaltové směsi).
- Odpady budou zabezpečeny před nežádoucím znehodnocením, odcizením nebo únikem.
- Při nakládání a využívání odpadní zeminy budou dodrženy podmínky na využívání odpadu k zasypávání stanovené § 6 vyhlášky č. 273/2021 Sb. o podrobnostech nakládání s odpady (dále jen „vyhláška“). Obsah škodlivin v sušině využívaných odpadů nesmí překročit nejvyšší přípustné hodnoty uvedené v tab. č. 5.1 a tab. č. 5.2 vyhlášky. Výsledky akutní toxicity prováděné ekotoxikologickými testy nesmí překročit limitní hodnoty, které jsou uvedené v tab. č. 5.3 přílohy č. 5 vyhlášky.
- Investor akce (popř. zástupce) předloží Městskému úřadu Vysoké Mýto, odboru životního prostředí, před zahájením stavebních a bouracích prací písemnou smlouvu zajišťující předání odpadů do zařízení určeného pro nakládání s odpady.
- Po **ukončení stavebních a bouracích prací budou** příslušnému správnímu orgánu v oblasti odpadového hospodářství, Městskému úřadu Vysoké Mýto, odboru životního prostředí, **předloženy doklady o předání vzniklých odpadů do zařízení určeného pro nakládání s odpady.**

Odůvodnění:

Předložená dokumentace, která řeší opravu stávajícího nevyhovujícího propustku převádějící vodní tok Brodec a úpravu komunikace III/3155 v prostoru hráze, obsahovala seznam výše uvedených druhů odpadů a jejich množství. Stavebními pracemi dojde ke kompletní obnově výpustního zařízení včetně potrubí pod komunikaci III/3155. V rámci akce je řešena i obnova vozovky komunikace.

Odpady byly zařazeny v souladu s vyhláškou č. 93/2016 Sb., o Katalogu odpadů, ve znění pozdějších předpisů. Nakládání s odpady je v projektové dokumentaci řešeno v souladu se zákonem o odpadech. Z tohoto důvodu vydal správní orgán toto souhlasné vyjádření s podmínkami.

Poučení:

Odpady musí být tříděny podle jednotlivých druhů a kategorií, soustřeďovány odděleně a zabezpečeny před odcizením či znehodnocením. Stavebník je povinen odpady, které sám nezpracuje v souladu se zákonem č. 541/2020 Sb., o odpadech, předat:

- přímo nebo prostřednictvím dopravce odpadu pouze do zařízení určeného pro nakládání s daným druhem a kategorií odpadu nebo za podmínek podle § 16 odst. 3 do dopravního prostředku provozovatele takového zařízení,

- obchodníkovi s odpady s povolením pro daný druh a kategorii odpadu, popřípadě dopravci odpadu určenému tímto obchodníkem.

Dle § 2 odst. 1 písm. e) a g) zákona o odpadech se tento zákon nevztahuje na nakládání s nekontaminovanou zemínou a jiným přírodním materiálem vytěženým během stavební činnosti, pokud je zajištěno, že materiál bude použit ve svém přirozeném stavu pro účely stavby na místě, na kterém byl vytěžen a na půdu in situ, včetně nevytěžené kontaminované zeminy a staveb spojených se zemí pevným základem.

Dle § 15 odst. 2 písm. c) je původce odpadu povinen v případě komunálního odpadu, který běžně produkuje, a stavebního a demoličního odpadu, které sám nezpracuje, mít jejich předání podle § 13 odst. 1 písm. e) **v odpovídajícím množství zajištěno písemnou smlouvou před jejich vznikem.**

Dle § 15 odst. 2 písm. f) je původce odpadu povinen při odstraňování stavby, provádění stavby nebo údržbě stavby dodržet postup pro nakládání s vybouranými stavebními materiály určenými pro opětovné použití, vedlejšími produkty a stavebními a demoličními odpady tak, aby byla zajištěna nejvyšší možná míra jejich opětovného použití a recyklace.

Odpady, které není možné opětovně využít k původnímu účelu, se doporučují mechanicky upravit na recyklát a ten dále využívat v souladu s požadavky § 42 vyhlášky č. 273/2021 Sb.

Pro recyklaci živičných povrchů z vozovky (asfaltových směsí) musí být dodržena kritéria pro znovuzískanou asfaltovou směs (ZAS) dle § 3 vyhlášky č. 130/2019 Sb., o kritériích, při jejichž splnění se asfaltová směs nestává odpadem, ale vedlejším produktem či přestává být odpadem. Tato kritéria jsou stanovena pro jednotlivé kvalitativní třídy ZAS (znečištění, množství polyaromatických uhlovodíků v ZAS, četnost vzorkování). Aby bylo možné považovat ZAS za vedlejší produkt, musí být vzorkování a zkoušení provedeno před zahájením stavebních prací, při nichž dochází ke znovuzískání asfaltové směsi, pokud tato vyhláška neumožňuje zařazení ZAS bez vzorkování.

- **zákon č. 201/2012 Sb.**, o ochraně ovzduší, ve znění pozdějších předpisů (dále jen zákon o ovzduší) - vypracováno oprávněnou úřední osobou – Bc. Tereza Pinkasová:

Předložený záměr se nedotýká zájmů chráněných tímto zákonem.

- **zákon č. 254/2001 Sb.**, o vodách a o změně některých zákonů, ve znění pozdějších předpisů – vypracováno oprávněnou úřední osobou – Monika Sikorová

Městský úřad Vysoké Mýto, odbor stavebního úřadu a územního plánování jako příslušný vodoprávní úřad dle § 106 a § 104 odst. 2 písm. c) zákona č. 254/2001 Sb., o vodách a o změně některých zákonů (vodní zákon), ve znění pozdějších předpisů (dále jen "vodní zákon"), místně příslušný podle ustanovení § 11 správního řádu, a speciální stavební úřad příslušný podle § 15 odst. 4 vodního zákona a § 15 odst. 1 zákona č. 183/2006 Sb., o územním plánování a stavebním řádu (stavební zákon), ve znění pozdějších předpisů (dále jen "stavební zákon") posoudil výše uvedenou projektovou dokumentaci se závěrem: Vodoprávní úřad je rozhodujícím orgánem pro provedení obnovy výpustního zařízení, z tohoto důvodu nebude vydávat závazné stanovisko.

- **zákon č. 114/1992 Sb.**, o ochraně přírody a krajiny, ve znění pozdějších předpisů (dále jen zákon o ochraně přírody) – vypracováno oprávněnou úřední osobou – Kateřina Tomášková:

- V tomto konkrétním případě se záměr nedotýká zájmů chráněných tímto zákonem.

Upozorňujeme, že pro akci obnovy výpustního zařízení a potrubí odvádějícího vodu z výpustního zařízení rybníka pod tělesem komunikace nebude samostatně vydáváno stanovisko k zásahu do významného krajinného prvku.

Samostatné závazné stanovisko k zásahu do významného krajinného prvku bude orgánem ochrany přírody vydáno pro akci „**Odbahnění rybníka velký Hylák**“.

- **zákon č. 334/1992 Sb.**, o ochraně zemědělského půdního fondu, ve znění pozdějších předpisů (dále jen zákon o ochraně půdy) – vypracováno oprávněnou úřední osobou – Jana Janecká:

V tomto konkrétním případě se záměr nedotýká zájmů chráněných tímto zákonem.

Upozorňujeme na plnění zásad plošné ochrany zemědělského půdního fondu dle zákona č. 334/1992 Sb., o ochraně zemědělského půdního fondu, ve znění pozdějších předpisů při závěrečných úpravách - ohumusování a osetí tělesa stavby p.č. 386/22 k.ú. Sudslava.

- **zákon č. 289/1995 Sb.**, o lesích a o změně a doplnění některých zákonů, ve znění pozdějších předpisů (dále jen „lesní zákon“) – vypracováno oprávněnou úřední osobou – Jitka Jasanská:

Městský úřad Vysoké Mýto, odbor životního prostředí jako příslušný orgán státní správy lesů dle § 47 odst. 1, písm. a) a § 48 odst. 2, písm. c) lesního zákona vydává dle § 14 odst. 2 lesního zákona

závazné stanovisko, kterým souhlasí s umístěním výše uvedeného záměru dle předložené projektové dokumentace.

Záměr se nachází ve vzdálenosti do 50 m od okraje lesních pozemků parc. č. 429/1 a 431/1 v k.ú. Sudslava.

Odůvodnění:

Orgán státní správy lesů uděluje souhlas s umístěním staveb do tzv. ochranného pásma lesa v případech, kdy stavební činností a následně užíváním stavby nedojde k ohrožení lesa, a i nadále je zachováno plnění všech funkcí lesa.

Předmětem akce je obnova zatrubnění a obnova výpusti na silnici III/3155. Samotná stavba se nachází cca 20 m od okraje lesa, obvod staveniště je pak značen ve vzdálenosti cca 6 m od okraje lesa. Na základě předložené PD orgán státní správy lesů předpokládá, že veškeré práce budou probíhat pouze v prostoru komunikace a na svazích pod komunikací. Lesní pozemky by neměly být stavbou nijak dotčeny, proto orgán státní správy lesů souhlasí s umístěním stavby bez stanovení podmínek.

- **zákon č. 13/1997 Sb.**, o pozemních komunikacích, ve znění pozdějších předpisů (dále jen „zák. o PK“) – vypracováno oprávněnou úřední osobou – Jaromír Holub, DiS.:

Městský úřad Vysoké Mýto, odbor dopravních a správních agend (dále jen „odbor dopravy“), jako příslušný silniční správní úřad pro účelové komunikace a silnice II. a III. třídy ve správním obvodu obecního úřadu obce s rozšířenou působností, není v dané věci, podle zák. č. 13/1997 Sb., o pozemních komunikacích, ve znění pozdějších předpisů (dále jen „zák. o PK“), zmocněn uplatňovat závazné stanovisko.

Odbor dopravy v souladu s ustanovením § 40 odst. 4 písm. d) zák. o PK uplatňuje stanovisko k územním plánům a regulačním plánům a závazné stanovisko v územním řízení z hlediska řešení místních a účelových komunikací.

Odbor dopravy v předmětné věci upozorňuje na ustanovení § 12 odst. 2 zák. o PK, kde je uvedeno: „Jestliže je konstrukce vozovky uložena přímo na konstrukci jiné stavby (vodního díla, metra, haly, garáží), patří mezi součásti pouze tato vozovka.“. Dle předložené dokumentace je zřejmé, že je konstrukce vozovky umístěna na hrázi rybníka a výpustní potrubí z rybníka není a nemůže být součástí silnice. Tento fakt utvrzuje sama dokumentace, kde je uveden jako nabyvatel stavebního objektu SO 301 – Obnova zatrubnění vlastníků pozemku p.č. 498/2 v k.ú. Sudslava, tj. vlastníků rybníku.

V souhrnné technické zprávě předložené dokumentace je uvedeno, že nedojde ke změně průtočného profilu potrubí pod komunikací III/3155. Ve výkrese stávajícího stavu jsou však zakresleny betonové trouby DN 300. Ve výkrese navrhovaného stavu jsou zakresleny betonové trouby DN 400. V příčném řezu stávajícího stavu jsou zakresleny nezpevněné krajnice šířky 4,143 m a 2,345 m a v navrhovaném stavu jejich obnova v uvedených šířkách, což neodpovídá šířkám nezpevněných krajnic dle ČSN 73 6101.

- **zákon č. 20/1987 Sb.**, o státní památkové péči, ve znění pozdějších předpisů (dále jen zákon o státní památkové péči) – vypracováno oprávněnou úřední osobou – Jana Sommrová:

Předložený záměr se nedotýká zájmů chráněných tímto zákonem.

Pouze upozorňujeme, že na územích s archeologickými nálezy je zákonnou povinností stavebníka již na počátku přípravy stavby dodržet oznamovací povinnost své plánované stavební činnosti, dle § 22, odst. 2 zákona č. 20/1987 Sb., o státní památkové péči, v platném znění a zaslat vyplněný formulář oznámení stavebního nebo jiného zemního zásahu Archeologickému ústavu AV ČR v Praze. Tento formulář se nachází na adrese www.archeologickamapa.cz/oznameni. Doručené oznámení bude vyvěšeno na stránkách archeologického ústavu a následně vybráno příslušnou organizací s archeologickým oprávněním, která by měla stavebníka kontaktovat a informovat o uskutečnění záchranného archeologického výzkumu.

Dále upozorňujeme dle § 23 zákona č. 20/1987 Sb., že v případě jakéhokoliv zjištění nálezu archeologické povahy, který nebyl učiněn při provádění archeologických výzkumů je nálezce (či osoba zodpovědná za činnost, při níž došlo k archeologickému nálezu) neprodleně oznámit jakékoliv náhodné porušení archeologických situací, stejně jako zjištění nálezu movité povahy (keramické zlomky, kov, kost, kamenný či dřevěný artefakt apod.), Národnímu památkovému ústavu v Pardubicích, nejbližšímu muzeu, případně Archeologickému ústavu v Praze. Terénní situace i movité nálezy budou ponechány v místě bez dalších zásahů až do ohledání a provedení dokumentace odborným pracovníkem, nejméně však po dobu 5 pracovních dní po učiněném oznámení.

- **zákon č. 183/2006 Sb.**, o územním plánování a stavebním řádu, ve znění pozdějších předpisů (dále jen stavební zákon) – vypracováno oprávněnou úřední osobou – Aneta Zelingerová

ZÁVAZNÉ STANOVISKO orgánu územního plánování

Městský úřad Vysoké Mýto jako orgán územního plánování místně příslušný podle § 11 odst. 1 písm. b) zákona č. 500/2004 Sb., správní řád, ve znění pozdějších předpisů (dále jen "správní řád") a věcně příslušný podle § 6 odst. 1 písm. e) zákona č. 183/2006 Sb., o územním plánování a stavebním řádu (dále jen "stavební zákon"), ve znění pozdějších předpisů, posoudil záměr podle § 96b odst. 1 stavebního zákona a shledal, že vyvolává změnu v území dle § 2 odst. 1

písm. a) stavebního zákona, dále přezkoumal podle § 96b odst. 3 stavebního zákona z hlediska souladu s politikou územního rozvoje, s územně plánovací dokumentací a z hlediska uplatňování cílů a úkolů územního plánování záměr:

„III/3155 Sudslava, Propustek Etapa I. (zajištění převedení vody)“

Dotčené pozemky: p. p. č. 498/2, 509, 824/2, 824/3, 386/22, 429/3 v k. ú. Sudslava

Záměr je přípustný.

Platnost závazného stanoviska je 2 roky ode dne vydání.

Odůvodnění

Záměr předložila orgánu územního plánování k vydání koordinovaného závazného stanoviska firma Správa a údržba silnic Pardubického kraje, IČO: 000 85 031, Doubravice 98, 533 53 Pardubice zastoupená na základě plné moci MDS projekt s.r.o., Försterova 175, Vysoké Mýto-Město, 566 01 Vysoké Mýto. Závazné stanovisko se vydává pro společné povolení (§ 94j a násl. stavebního zákona a § 94q a násl. stavebního zákona).

Podklady pro vydání závazného stanoviska:

Projektová dokumentace „III/3155 Sudslava, Propustek Etapa I. (zajištění převedení vody)“ zpracovaná firmou MDS projekt s.r.o., IČO: 274 87 938, Försterova 175, 566 01 Vysoké Mýto, hlavní inženýr projektu Ing. František Doubravský, č. ČKAIT 0701565, zodpovědný projektant Ing. Jan Bursa, č. ČKAIT 0601653, investor stavby Pardubický kraj, Správa a údržba silnic Pardubického kraje, Doubravice 98, 533 53 Pardubice, zak. číslo 2596-21-3, archivní číslo 2596, datum 04/2022.

Projektová dokumentace řeší obnovu stávajícího nevyhovujícího výpustního potrubí rybníka pod tělesem komunikace III/3155 v extravilánu obce Sudslava. Investor má záměr provést úpravu komunikace III/3155 v prostoru hráze rybníka a dále pak i rekonstrukci propustku, který převádí vodní tok Brodec pod komunikací III/3155. Vlastník sousedního pozemku (*rybníka*) má záměr provést stavební práce na rybníce, které termínově kolidují s realizací úpravy komunikace a stávajícího propustku. Z daného důvodu je nutné stavební akci rozdělit do dvou základních etap. V první fázi bude provedena obnova a zajištění převedení vody pod komunikací dle stávajícího stavu. V následující etapě pak bude provedena rekonstrukce propustku v.t. Brodec pod komunikací III/3155. Zajištění obnovy odvodnění bude spočívat v kompletní obnově výpustního zařízení včetně potrubí pod komunikací III/3155 a to ve stávající poloze s obnovou napojení na stávající stav (*potrubí*). V rámci akce je řešena i problematika obnovy vozovky komunikace v nezbytně nutném rozsahu. Obnova objektu nevyžaduje přímo provedení přeložek inženýrských sítí.

Politika územního rozvoje České republiky 2008, schválená usnesením vlády ze dne 20. července 2009 č. 929, ve znění Aktualizace č. 4 Politiky územního rozvoje České republiky schválené usnesením vlády ze dne 12. července 2021 č. 618.

Dne 12. 09. 2020 nabyla účinnosti Aktualizace č. 3 Zásad územního rozvoje Pardubického kraje (ZÚR Pk), kterou dne 25.08.2020 schválilo usnesením č. Z/511/20 Zastupitelstvo Pardubického kraje.

Dne 17.02.2010 byl Zastupitelstvem obce Sudslava vydán Územní plán Sudslava. Platnost nabytí účinnosti je od 05.03.2010.

Platná Politika územního rozvoje České republiky ani Zásady územního rozvoje Pardubického kraje záměr neřeší.

Pozemkové parc. č. 498/2 a 509 v k. ú. Sudslava se nachází v Územním plánu Sudslava v nezastavěném území v ploše s funkčním využitím „**Plochy vodní a vodohospodářské – W**“.

Charakteristika: řeky, potoky, drobné vodní toky, přehrady, rybníky, jezera a ostatní vodní nádrže

Přípustné využití:

- přirozené, upravené a umělé vodní plochy a toky
- vodohospodářské stavby a zařízení (jezy, jímání vody, výpusti, hráze apod.)

Pozemková parc. č. 824/2 v k. ú. Sudslava se nachází v Územním plánu Sudslava v nezastavěném i zastavěném území v ploše s funkčním využitím „**Dopravní infrastruktura – silniční – DS**“.

Charakteristika: plochy pro zařízení silniční dopravy

Přípustné využití:

- rozvodné inženýrské sítě a nezbytná zařízení technické infrastruktury

Pozemková parc. č. 824/3 v k. ú. Sudslava se nachází v Územním plánu Sudslava v nezastavěném území v ploše s funkčním využitím „**Dopravní infrastruktura – silniční – DS**“.

Charakteristika: plochy pro zařízení silniční dopravy

Přípustné využití:

- rozvodné inženýrské sítě a nezbytná zařízení technické infrastruktury

Pozemková parc. č. 386/22 v k. ú. Sudslava se nachází v Územním plánu Sudslava v nezastavěném území v ploše s funkčním využitím „**Plochy zemědělské – NZ**“.

Charakteristika: pozemky zemědělského půdního fondu, pozemky staveb, zařízení a jiných opatření pro zemědělství a pozemky související dopravní a technické infrastruktury.

Přípustné využití:

- rozvodné inženýrské sítě a nezbytná zařízení technické infrastruktury

Pozemková parc. č. 429/3 v k. ú. Sudslava se nachází v Územním plánu Sudslava v nezastavěném území v ploše s funkčním využitím „**Plochy smíšené nezastavěného území zemědělské**“.

Charakteristika: pozemky zemědělského půdního fondu, pozemky vodních ploch a koryt vodních toků bez rozlišení převažujícího způsobu využití, pozemky přirozených a přírodě blízkých ekosystémů a pozemky související dopravní a technické infrastruktury.

Přípustné využití:

- rozvodné inženýrské sítě a nezbytná zařízení technické infrastruktury

Záměr je v souladu s Územním plánem Sudslava

Záměr byl posuzován z hlediska souladu s cíli a úkoly územního plánování (§ 18 a § 19 stavebního zákona).

Orgán územního plánování zkoumal ochranu a rozvoj přírodních, kulturních a civilizačních hodnot území, včetně urbanistického, architektonického a archeologického dědictví dle odst. (4) § 18 stavebního zákona, přitom konstatoval, že umístění záměru nenarušuje ochranu a rozvoj sledovaných hodnot. Bylo zjištěno, že záměr je v souladu s §18 stavebního zákona.

Z hlediska urbanistických, architektonických a estetických požadavků na prostorové uspořádání území se jeví umístění stavby z pohledu § 19 odst. 1 písm. d) stavebního zákona jako vhodné, nenarušující stávající poměry.

V souladu s § 19 odst. 1 písm. e) stavebního zákona vycházel orgán územního plánování z detailního vyhodnocení charakteru zástavby v území, přitom dospěl k závěru, že umístěním stavby nebude tento charakter území zásadně narušen.

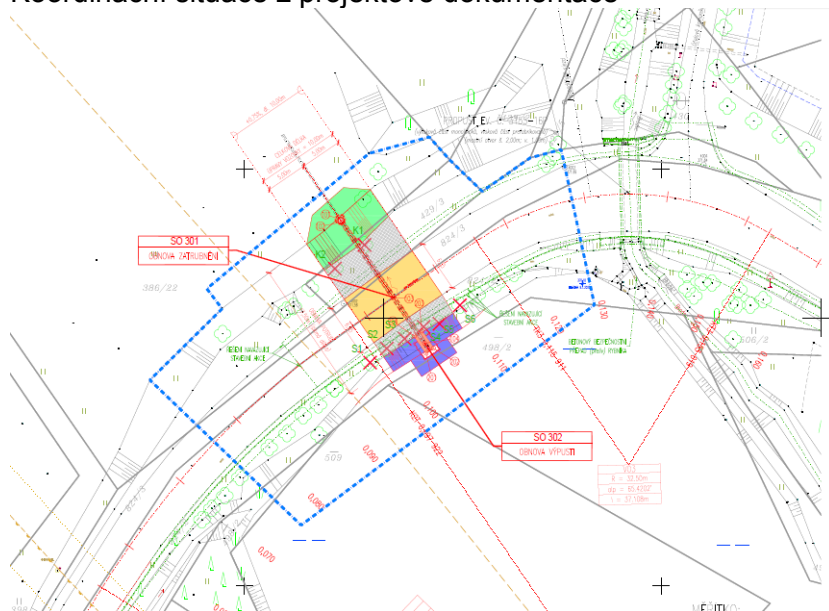
Při posuzování záměru z hledisek uvedených v § 96b odst. 6 stavebního zákona Odbor stavebního úřadu a územního plánování Městského úřadu Vysoké Mýto jako orgán územního plánování zjistil, že nejsou porušeny další právní předpisy.

Platnost závazného stanoviska lze prodloužit, pokud se nezměnily podmínky v území.
Závazné stanovisko nepozbývá platnosti:

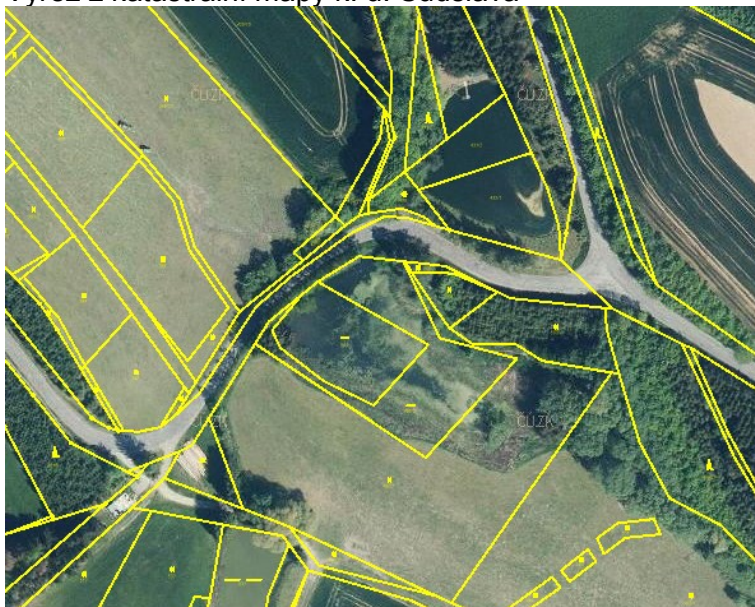
- a) bylo-li na základě žádosti podané v době jeho platnosti vydáno územní rozhodnutí, společné povolení nebo jiné obdobné rozhodnutí podle jiného zákona a toto rozhodnutí nabylo právní moci,
- b) byla-li na základě návrhu veřejnoprávní smlouvy nahrazující územní rozhodnutí nebo společné povolení podaného v době jeho platnosti uzavřena veřejnoprávní smlouva a tato veřejnoprávní smlouva nabyla účinnosti, nebo
- c) nabyli-li právních účinků územní souhlas nebo společný územní souhlas a souhlas s provedením ohlášeného stavebního záměru vydaný k oznámení stavebního záměru učiněného v době platnosti závazného stanoviska.

Přitom bylo zjištěno, že předložený záměr je v souladu s § 19 odst. 1 písm. d) a e) stavebního zákona.

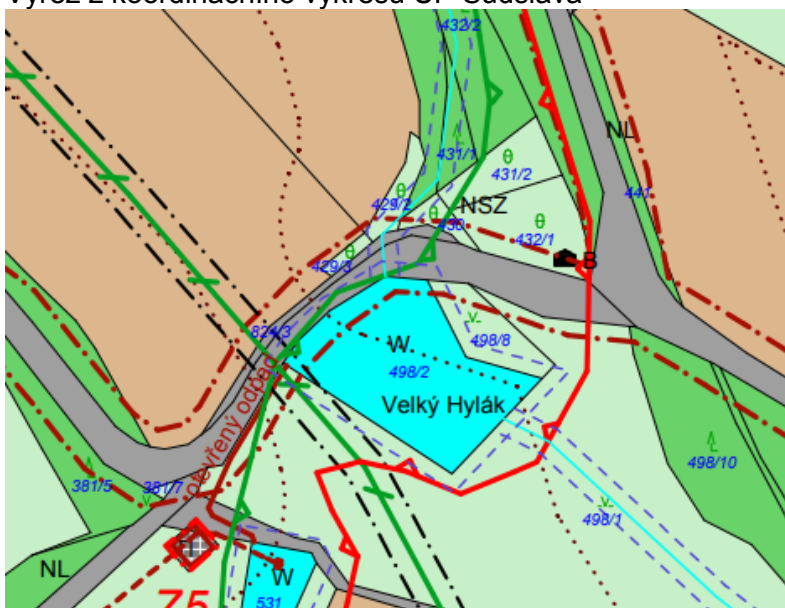
Koordinační situace z projektové dokumentace



Výřez z katastrální mapy k. ú. Sudslava



Výřez z koordinačního výkresu ÚP Sudslava

**Závěr:**

Městský úřad Vysoké Mýto na základě výše uvedených dílčích stanovisek vydaných podle zvláštních právních předpisů vydává ve věci žádosti investora **souhlasné koordinované závazné stanovisko** včetně podmínek, které jsou stanoveny výše.

Poučení:

Podle ustanovení § 149 správního řádu není koordinované závazné stanovisko samostatným rozhodnutím vydaným ve správním řízení, jeho obsah je závazný pro výrokovou část rozhodnutí správního orgánu. Proti závaznému stanovisku se nelze odvolat, jeho obsah lze napadnout v rámci odvolání podanému proti rozhodnutí ve věci samé. Jestliže odvolání

směřuje proti obsahu závazného stanoviska, vyžádá si odvolací správní orgán potvrzení nebo změnu závazného stanoviska od správního orgánu nadřízeného správnímu orgánu příslušnému k vydání závazného stanoviska. Nezákonné závazné stanovisko lze zrušit nebo změnit v přezkumném řízení, k němuž je příslušný nadřízený správní orgán správního orgánu, který vydal závazné stanovisko.

Ing. Veronika Richtrová
vedoucí odboru životního prostředí

obdrží:
MDS projekt s.r.o., Försterova 175, 566 01 Vysoké Mýto



KUPAX010INJF

KRAJSKÝ ÚŘAD
Pardubického kraje
odbor životního prostředí a zemědělství

Naše značka: 23179/2022/OŽPZ/Pe
Vyřizuje: M. Pešata
Telefon: 466 026 480
Email: michal.pesata@pardubickykraj.cz

MDS projekt s. r. o.
Ing. Jana Vostrčilová (DS)

V Pardubicích dne 21. 3. 2022

Záměr: „III/3155 Sudslava, propustek“ – stanovisko

Krajskému úřadu Pardubického kraje (dále též Krajský úřad) byla doručena žádost o vydání stanoviska dle ustanovení § 45i odst. 1 zákona č. 114/1992 Sb., o ochraně přírody a krajiny, ve znění pozdějších předpisů (dále jen zákon), k záměru „**III/3155 Sudslava, propustek**“.

V předmětné věci vydává Krajský úřad Pardubického kraje jako orgán příslušný dle ustanovení § 77a odst. 4 písm. o) zákona toto stanovisko dle § 45i zákona:

Předložený záměr nemůže mít samostatně nebo ve spojení s jinými záměry nebo koncepcemi významný vliv na předměty ochrany ani celistvost žádné evropsky významné lokality ani žádné ptačí oblasti.

Odůvodnění:

Předmětem záměru je obnova stávajícího nevyhovujícího propustku pod tělesem komunikace III/3155 v extravilánu obce Sudslava.

Podkladem pro vydání tohoto stanoviska jsou:

Žádost žadatele, souhrnná technická zpráva a mapový podklad, který byl součástí podané žádosti.
Nařízení vlády - národní seznam evropsky významných lokalit, v platném znění, včetně karet lokalit.
Souhrny doporučených opatření pro evropsky významné lokality a ptačí oblasti, v platném znění.
Nařízení vlády, kterými byly vyhlášeny ptačí oblasti v aktuálním rozsahu.
Aktuální vrstva mapování biotopů od Agentury ochrany přírody a krajiny ČR.
Náhled do nálezové databáze Agentury ochrany přírody a krajiny ČR ze dne vydání tohoto stanoviska.

Záměr je dle názoru Krajského úřadu možné považovat za takový, jehož realizace a provoz nemohou mít významný negativní vliv na širší okolí. Záměr bude realizován v návaznosti na stávající komunikaci – jedná se o rekonstrukci stávající komunikace, bez podstatné změny jejích parametrů. Krajský úřad neočekává významné změny v místních podmínkách či případných biotopech vyskytujících se živočichů či rostlin. Potencionální negativní vliv záměru (znečištění, hluk, zábor nezastavěné plochy) je tedy pouze lokální, omezený pouze na místo realizace záměru a jeho blízké okolí (maximálně desítky metrů).

Nejbližší (cca 4,5 km) evropsky významná lokalita je lokalita Brandýs, kde jsou předmětem ochrany jsou chasmodytická vegetace vápnitých skalnatých svahů; bučiny asociace *Asperulo-Fagetum*; lesy svazu *Tilio-Acerion* na svazích, sutích a v roklích. Nejbližší (cca 21,2 km) ptačí oblast je Králícký Sněžník (předmětem je zde chrám polní a jeho biotop). Další vzdálenější evropsky významné lokality a ptačí oblasti mají obdobné nároky na ochranu před nežádoucími vlivy; jejich ohrožení spočívá zejména v přímém rušení předmětů ochrany; poškozování jejich biotopů – míst pro rozmnožování, zimování či hibernaci; ničení či poškozování přírodních stanovišť, migračních koridorů apod. Pro vydání tohoto stanoviska tedy považuje Krajský úřad hodnocení vztahu negativních vlivů záměru k nejbližším lokalitám (a jejich předmětům ochrany) za dostatečné.

Vzhledem k charakteru záměru (rekonstrukce stávajícího propustku), charakteru předpokládaných nežádoucích vlivů (potenciální znečištění a hluk), ploše ovlivněné možnými negativními vlivy (maximálně desítky metrů), považuje Krajský úřad uvedené za dostatečné pro to, aby mohl být vyloučen významný negativní vliv záměru na všechny předmětné evropsky významné lokality a ptačí oblasti.

Krajský úřad nemá v současné době žádné informace (ze své činnosti, nebo z dalších dostupných zdrojů – např. územní plány, informační systémy EIA/SEA apod.) o přípravě či realizaci takových záměrů či koncepcí, které by (dle své charakteristiky či svým provedením či provozem) mohly mít ve spojení s předmětným záměrem významný negativní vliv na předměty ochrany nebo celistvost evropsky významných lokalit nebo ptačích oblastí.

Toto stanovisko je platné výhradně pro rozsah záměru, který byl předmětem tohoto stanoviska; jakékoliv doplnění je v takovém případě nutné vnímat jako změnu záměru a je nutné je opětovně ke stanovisku dle § 45i odst. 1 zákona předložit příslušným orgánům ochrany přírody.

Krajský úřad Pardubického kraje posoudil záměr, jeho umístění a rozsah a dospěl k závěru, že výše uvedený záměr nemůže mít významný vliv na vymezené ptačí oblasti ani evropsky významné lokality v jeho působnosti, jak ve svém stanovisku uvádí.

Toto stanovisko nenahrazuje stanoviska, vyjádření či rozhodnutí, vydávaná podle ustanovení jiných paragrafů zákona č. 114/1992 Sb., o ochraně přírody a krajiny, nebo jiných zákonů.

otisk úředního razítka

Ing. Martin Vlasák
vedoucí odboru
v zastoupení RNDr. Vladimír Vrána

TELEFON 495 088 111
E-MAIL podatelna@pla.cz
IČO 70890005
DIČ CZ70890005
IDDS dbyt8g2
Obchodní rejstřík vedený u KS v Hradci Králové,
oddíl A, vložka 9473

MDS projekt s.r.o.
Ing. Jana Vostrčilová
Försterova 175
566 01 Vysoké Mýto

VÁŠ DOPIS ZNAČKY / ZE DNE

ČÍSLO JEDNACÍ
PLa/2022/011340

VYŘIZUJE/LINKA
Ing. Vojtěch Havrda/657

HRADEC KRÁLOVÉ
12.4.2022

III/3155 Sudslava, propustek ETAPA I. (zajištění převedení vody)

Obdrželi jsme Vaši žádost o stanovisko k dokumentaci pro výše uvedenou akci. Předloženou dokumentaci vypracovala firma MDS projekt s.r.o. ve stupni pro společné územní a stavební řízení a provedení stavby z 04/2022. Podle předložené dokumentace se jedná o rekonstrukci silnice III/3155, která v řešeném úseku tvoří hráz rybníka. Dále dojde k rekonstrukci propustku včetně obnovy výpusti rybníka na pozemcích p.č. 824/2, 824/3, 429/3 a 386/22 v k.ú. Sudslava.

V rámci akce dojde k odstranění vrstev komunikace včetně porostů, k výměně potrubí DN 300 mezi výpustným zařízením a stávající šachtou a k obnově vrstev komunikace. Dále dojde k provedení úpravy výpustného zařízení rybníka, které představuje nový požerák, úpravu hráze a úpravu dna rybníka v řešeném úseku. Odvodnění komunikace v řešeném úseku nebude měněno.

Uvedený rybník není ve správě našeho podniku. Rybníkem protéká bezejmenný vodní tok (IDVT 10170134), který je ve správě Povodí Labe, státní podnik. Z rybníka jsou vody v části odváděny do vodního toku Brodec (IDVT 10185389) a v části stávajícím zatrubením do volného území pod rybníkem, kde neregistrujeme žádnou vodoteč. Uvedený vodní tok Brodec je ve správě Lesů České republiky, s.p. Při výstavbě nedojde ke styku s pozemkem, vodním tokem, ani s jiným zařízením ve správě Povodí Labe, státní podnik.

Investorem akce bude: Pardubický kraj, Komenského náměstí 125, 532 11 Pardubice.

Stavba se nachází ve vodním útvaru číslo HSL_0600 - Brodec od pramene po ústí do toku Divoká Orlice, na souřadnicích (S-JTSK) Y: 610424, X: 1064166.

K navrhovanému záměru vydáváme následující **stanovisko správce povodí:**

- a) **Z hlediska zájmů daných platným Národním plánem povodí Labe a Plánem dílčího povodí Horního a středního Labe (ustanovení § 24 až 26 vodního zákona)** je uvedený záměr možný, protože lze předpokládat, že záměrem nedojde ke zhoršení chemického stavu a ekologického stavu / potenciálu dotčených útvarů povrchových vod a chemického stavu a kvantitativního stavu útvarů podzemních vod, a že nebude znemožněno dosažení jejich dobrého stavu / potenciálu.

Toto hodnocení vychází z posouzení souladu předmětného záměru s výše uvedenými platnými dokumenty.

- b) **Z hlediska dalších zájmů sledovaných vodním zákonem** souhlasíme s navrhovaným záměrem za předpokladu splnění následujících podmínek:
- S navrženou rekonstrukcí souhlasíme za předpokladu, že technologie prací bude volena tak, aby byla minimalizována rizika vzniku znečištění povrchových či podzemních vod.

- O stanovisko správce vodního toku Brodec (IDVT 10185389) požádejte Lesy České republiky, s.p.
- Řešené výpustné zařízení a úpravy hráze rybníka budou řešeny v souladu s ČSN 75 2410 – Malé vodní nádrže, TNV 75 2401 – Vodní nádrže a zdrže, ČSN 75 2310 – Sypané hráze, TNV 75 2935 – Posuzování bezpečnosti vodních děl při povodni, TNV 75 2415 – Suché nádrže. **Konstatujeme, že vypouštění rybníka do volných pozemků je krajně nevhodné a pro vypouštění rybníka bude nutný souhlas jednotlivých majitelů pozemků, přes které budou vypouštěné vody vedeny. Vypouštěním vod z rybníka dále nesmí docházet k poškozování dotčených pozemků. Doporučujeme výpustné zařízení upravit tak, aby vypouštěné vody byly kompletně odvedeny do vodního toku Brodec.**

Toto stanovisko, které je podkladem pro vydání rozhodnutí nebo jiného opatření vodoprávního nebo jiného správního úřadu, nebo samosprávného orgánu, platí **2 roky** od data jeho vydání, pokud v této době nebylo využito pro vydání platného rozhodnutí nebo jiného opatření správními nebo samosprávnými orgány.

Mgr. Petr Ferbar
vedoucí odboru
péče o vodní zdroje

Na vědomí
PL – Z2 Pardubice, PS Žamberk

MDS projekt s.r.o.
Forsterova 175
566 01 Vysoké Mýto

VÁŠ DOPIS ZN. ČÍSLO JEDNACÍ
LCR947/001903/2022

SPISOVÁ ZNAČKA
731

DATUM
12.4.2022

VYŘIZUJE
Michek

TELEFON
956 947 357

GSM
725 409 539

FAX

E-MAIL
petr.michke@lesy-cr.cz

Vyjádření k dokumentaci pro DUP+DSP akce „III/3155 Sudslava, propustek“

Akce: III/3155 Sudslava, propustek

Stavebník: Správa a údržba silnic Pardubického kraje

Projektant: MDS projekt s.r.o.

Č.H.P.: 1-02-01-0880

IDVT: 10185389

Brodec, ř.km:16,00

Lesy České republiky, s.p., Oblastní ředitelství východní Čechy, jakožto správci drobného vodního toku Brodce, souhlasí s dokumentací pro územní a stavební povolení akce „III/3155 Sudslava, propustek“ s níže uvedenými připomínkami:

- Náš pozemek ani majetek nebude stavbou dotčen.
- Bez souhlasu správce toku a vodoprávního úřadu nesmí být zasahováno do koryta vodního toku ani břehů.
- Bez povolení nesmí být káceny stromy podél vodního toku.
- Rekonstrukce propustku bude provedena dle PD v DN 300 mm.
- Budou dodržovány podmínky orgánů ochrany přírody a vodoprávního úřadu.
- Při práci budou ochráněny břehy a koryto toku před znečištěním splachy zemin.
- K případným haváriím bude přivolán i správce toku (Michek, tel: 725 409 539).

Toto vyjádření platí 2 roky od jeho vydání.

S pozdravem

Ing. Zbyněk Morkus

Lesy České republiky, s.p.

Oblastní ředitelství východní Čechy
náměstek pro vodní hospodářství a investice

Příloha: snímek CEVT

